



# ***Fahrplanübersicht Busverkehr***

*Linienbündel Odenwald Nord*

*Linien 664-666*

*Ruftaxi 6945, 6965 und 6966*

*gültig ab 11.12.2016*

**VGG**  
Verkehrsgesellschaft  
Gersprenztal mbH

  
**VRN**  
VERKEHRSVERBUND RHEIN-NECKAR

*Wie klein die Welt ist –  
mit unseren schnellen  
Verbindungen.*



**Die Tages-Karte**  
für eine bis fünf Personen  
schon ab 6,50 Euro

**Einfach  
ankommen.**

# Linienetzplan Odenwald Nord

Stand: 12/2016 | design by www.zettlitz.de



- 664 Bensheim - Reichenbach - Modautal - Gadernheim
- 665 Bensheim - Lindenfels - Reichelsheim (- Erbach)
- 666 Fürth - Lindenfels/Gadernheim

**Legende**

- Haltestelle
- Haltestelle nur in eine Richtung
- Endstation
- Schülerverkehr
- Nur am Wochenende
- Vorwiegend Rufbusverkehr
- Bahn
- Umsteigemöglichkeiten
- 665 Liniennummer



# Inhalt

<b>Vorwort</b>	<b>2</b>
Vorwort des VRN	2
Vorwort der VGG	6
<b>VRN-Verbundtarif</b>	<b>8</b>
Tarifgebiet	8
Fahrpreise	9
Wege zum Ticket	11
<b>Fahrpläne</b>	<b>12</b>
Linie 664	12
Linie 665	16
Linie 666	36
Linie 6945	46
Linie 6965	48
Linie 6966	50
<b>Impressum</b>	<b>52</b>

# Vorwort des VRN

## Sehr geehrte Fahrgäste,

zum 11. Dezember 2016 wird das Linienbündel „Odenwald Nord“ neu in Betrieb gehen. Das Gebiet umfasst den Busverkehr zwischen Bensheim über Lindenfels bis nach Reichelsheim.

Bei der Neuausschreibung wurde der Nahverkehrsplan des Landkreises Bergstraße umgesetzt und das Verkehrsangebot – insbesondere das der Linie 665 – deutlich ausgeweitet.

Der neue Betreiber ist auch der Alte: Die Verkehrsgesellschaft Gersprenzthal GmbH (VGG) aus Reichelsheim freut sich darauf, Sie weiterhin als Fahrgäste in ihren Bussen begrüßen zu dürfen.

Die wichtigsten Änderungen auf den Buslinien möchten wir Ihnen im Folgenden vorstellen. Alle Details entnehmen Sie bitte den Fahrplantabellen in der Broschüre oder der Fahrplanauskunft auf [www.vrn.de](http://www.vrn.de).

### Linie 664 Bensheim – Lautertal – Modautal – Gadernheim:

Diese Linie ist neu und dient einer besseren, verständlicheren Präsentation des Verkehrsangebotes der Schülerbeförderung. Es werden alle Fahrten dargestellt, die die Lautertaler Ortsteile Beedenkirchen, Wurzelbach und Staffel bzw. die Modautaler Ortsteile Brandau, Allertshofen und Hoxhohl bedienen.

### Linie 665 Bensheim – Lautertal – Lindenfels – Reichelsheim (- Erbach):

Auf dieser Linie werden zahlreiche Verbesserungen umgesetzt.

Auf dem Kernabschnitt zwischen Bensheim und Lindenfels verkehren die Busse montags bis freitags durchgehend alle 30 Minuten, am Wochenende alle 60 Minuten. Täglich neu verkehrt die letzte Fahrt ab Bensheim um 23:10 Uhr, freitags und samstags sogar erst um 00:10 Uhr.

Fast alle Fahrten werden über Lindenfels hinaus fortgeführt, somit gibt es zwischen Lindenfels und Winterkasten bzw. Reichelsheim erheblich mehr Busse als bisher.

In Reichelsheim wird die Linie künftig bis zum Schwimmbad geführt; der Ort damit besser erschlossen.

In Kooperation mit der Odenwald-Regional-Gesellschaft mbH (OREG) werden am Wochenende die Busse alle 2 Stunden umsteigefrei weiter bis Erbach (Odw) durchgebunden und ersetzen auf diesem Abschnitt die bisherigen Fahrten der Linie ERB-30. In der Sommersaison werden die eingesetzten Linienbusse auf diesen Fahrten zudem mit einem Fahrradträger ausgerüstet sein und somit über eine erweiterte Möglichkeit zur Fahrradmitnahme verfügen.

### Linie 666 Fürth (Odw) – Lindenfels / Gadernheim:

Das Angebot auf dieser Linie wurde deutlich modifiziert.

Zwischen Lindenfels und Fürth verkehren die Busse an allen Tagen nahezu durchgehend im Stundentakt mit Anschluss zur Weschnitztalbahn in Fürth bzw. zur Linie 665 in Lindenfels.

Am Wochenende und in den Abendstunden verkehren diese Fahrten als Rufbus, Fahrtwünsche müssen also vorher telefonisch angemeldet werden. Einzelne Fahrten am Wochenende verkehren bei Bedarf von Fürth kommend über Lindenfels hinaus durch Winterkasten bis Neunkirchen Heilquelle und zurück.

Neu ist, dass nun nahezu alle Fahrten außerhalb des Schülerverkehrs auf der Relation zwischen den Lindenfelser Stadtteilen Schlierbach, Winkel, Glattbach und Seidenbuch bzw. den Lautertaler Ortsteilen Schannenbach, Knoden, Breitenwiesen und Raidelbach nur noch nach Voranmeldung als Rufbus verkehren. Der Umstieg von Bensheim erfolgt künftig in Lindenfels. Hier wird der bisherigen Verkehrsnachfrage Rechnung getragen. Insgesamt stehen mehr Fahrtmöglichkeiten zur Verfügung.

Einzelheiten entnehmen Sie bitte der Fahrplantabelle.

Geändert hat sich auch die Telefonnummer zur Anmeldung Ihrer Fahrtwünsche. Bitte wählen Sie in Zukunft nur noch die VRN-Service-nummer 0621.1077077. Hier erhalten Sie auch Fahrplanauskünfte rund um die Uhr und Tarifauskünfte montags bis freitags an Werktagen zwischen 8 und 17 Uhr.

Wir wünschen Ihnen weiterhin gute Fahrt in unseren Verkehrsmitteln.

[Ihr Verkehrsverbund Rhein-Neckar](#)

*Unter 1000 Verbindungen  
schnell die richtige finden.*

# VRN Fahrplan-App

Die praktische App fürs Smartphone.  
Gratis für IOS, Android und Windows Phone.



**Einfach  
ankommen.**



# Vorwort der VGG

Als geschäftsführende Gesellschafter der Verkehrsgesellschaft Gersprenzthal mbH (VGG) erbringen wir mit unserem Unternehmen seit 1999 Nahverkehrsleistungen im Odenwaldkreis und dem Landkreis Bergstraße. Ausgehend von unseren Betriebshöfen in Reichelsheim und Bensheim betreiben wir hier 26 Überlandlinien im Odenwald, an der Bergstraße und im Ried, sowie den Stadtverkehr in Bensheim. Darüber hinaus sind wir auch in Weinheim und im Großraum Darmstadt-Dieburg für Sie unterwegs.

Im Rahmen der europaweiten Vergabe durch den Verkehrsverbund Rhein-Neckar GmbH (VRN), erhielt unser Unternehmen zum zweiten Mal den Zuschlag für das Linienbündel Odenwald Nord. Wir freuen uns, dass neben einem günstigen Angebot auch die Qualität durch Verbund und Aufgabenträger positiv zur Bewertung gebracht wird. Wir verstehen dies sowohl als Bestätigung unserer bisher erbrachten Leistungen, als auch als Ansporn, diese mit unseren Kooperationspartnern aus dem Landkreis Bergstraße, den Firmen Egner, Marquardt, Müller und Rothermel, weiter zu steigern. Gemeinsam sichern wir weiterhin Arbeitsplätze und gewährleisten kurze Wege mit entsprechender Flexibilität in der Region. Wir freuen uns ab dem 11. Dezember 2016 folgende Linien in neuem Gewand weitere 10 Jahre für Sie fortführen zu dürfen:

[664 \(Bensheim – Gadernheim\)](#)

[665 \(Bensheim – Reichelsheim\)](#)

[665E \(Wochenendverkehr Reichelsheim – Erbach\)](#)

[666 \(Gadernheim – Lindenfels – Fürth\)](#)

In unserem Linienverkehrsangebot legen wir größten Wert auf einen zeitgemäßen und sicheren Fuhrpark mit gut geschultem Fahrpersonal und bieten unseren Fahrgästen hiermit eine echte Alternative zum PKW.

Unsere modernen, umweltfreundlichen Busse bieten auch qualitative Mehrwerte für Sie als Fahrgast. Zur Steigerung der Sicherheit, gerade in Tagesrandzeiten, werden die Fahrzeuge mit Videoüberwachung aus-

gestattet. Des Weiteren verfügen sie über eine Echtzeitortung, womit Verspätungen an Fahrgastinformationseinrichtungen weitergegeben werden können.

Aktuelle Meldungen zu Sonderfahrplänen, Baustellen usw. finden Sie im Internet unter [www.vrn.de](http://www.vrn.de), sowie auf unserer Internetseite [www.vgg-reichelsheim.de](http://www.vgg-reichelsheim.de) und auf unserem Facebook-Profil.

Wir freuen uns darauf, Sie künftig als Fahrgast in unseren Bussen begrüßen zu dürfen und wünschen Ihnen eine gute Fahrt!

**Karl Reinhard Wissmüller**  
(Geschäftsführer der VGG)

**Rainer Sauter**  
(Geschäftsführer der VGG)



# Der VRN-Verbundtarif

Tarifstand 1. Januar 2017

Im Verkehrsverbund Rhein-Neckar sind 55 Verkehrsunternehmen unterwegs. Mit einem Fahrschein können Sie alle Busse, Straßenbahnen und freigegebenen Züge (DB: RE und S-Bahn jeweils in der 2. Klasse) nutzen. Das VRN-Verbundgebiet ist in Tarifzonen – sogenannte Waben – eingeteilt. Die Preisstufe einer Fahrkarte richtet sich nach der Anzahl der durchfahrenen Tarifwaben. Den VRN-Wabenplan erhalten Sie im Internet oder in einer der Verkaufsstellen auf der Rückseite.

In dieser Broschüre erhalten Sie einen Überblick zu den Fahrkartenangeboten im VRN. Weitere Informationen sowie Ihre individuelle Fahrplan- und Preisauskunft erhalten Sie unter [www.vrn.de](http://www.vrn.de) oder unter der **VRN-Service Nummer 0621.1077077**

## Einzelfahrschein, Mehrfahrtenkarte und BC-Ticket

Einzelfahrschein, Mehrfahrtenkarten und BC-Tickets gelten für eine einfache Fahrt in eine Richtung.

Preisstufe	Einzelfahrschein		Mehrfahrtenkarte <sup>2)</sup>		
	Erw.	BC-Ticket <sup>1)</sup>	Kind	Erw.	Kind
0	1,60	1,20	1,10	1,52	1,04
1	2,10	1,60	1,50	2,00	1,42
2	2,50	1,90	1,80	2,38	1,72
3	4,00	3,00	2,80	3,80	2,66
4	5,60	4,20	3,90	5,32	3,70
5	7,20	5,40	5,00	–	–
6	8,90	6,70	6,20	–	–
ab 7 (Netz)	10,50	7,90	7,30	–	–

<sup>1)</sup> mit gültiger BahnCard; <sup>2)</sup> Preis pro Fahrt beim Kauf eines Blocks mit 5 Karten

## VRN-Tarifgebiet



## Tages-Karte

Die Tages-Karte ist ideal für bis zu fünf gemeinsam reisende Personen. Ab Entwertung gilt die Tages-Karte bis zum Folgetag 3:00 Uhr für beliebig viele Fahrten im Geltungsbereich. Bei Entwertung an Freitagen, Samstagen und an Tagen vor gesetzlichen Feiertagen gilt die Tages-Karte bis 6:00 Uhr des Folgetages.

Familien fahren noch günstiger, denn mit der Tages-Karte für eine Person können beliebig viele eigene Kinder bzw. Enkel bis einschließlich 14 Jahre mitgenommen werden. Mit der Tages-Karte für zwei Personen fährt zusätzlich zum Ticketinhaber eine weitere erwachsene Person mit.

Preisstufe	1 Pers.	2 Pers.	3 Pers.	4 Pers.	5 Pers.
0-3	6,50	9,20	11,90	14,60	17,30
4-5	12,20	15,40	18,60	21,80	25,00
6-7 (Netz)	17,90	21,70	25,50	29,30	33,10

## Zeitkarten für Jedermann

Wochen- und Monatskarten bestehen aus einer Kundenkarte, die Sie bei den VRN-Verkaufsstellen oder online unter [www.vrn.de](http://www.vrn.de) erhalten, und dem Fahrschein (Wertmarke). VRN-Jahreskarten werden als Plastikkarte ausgegeben. Sie können per Post oder online bestellt werden. Bestellscheine erhalten Sie in den VRN-Verkaufsstellen und als Download im Internet.

Preisstufe	Wochenkarten	Monatskarten	Jahreskarten
0	13,70	41,20	424,80
1	18,50	57,50	592,80
2	23,20	69,30	714,00
3	34,60	103,00	1.060,80
4	45,90	133,00	1.370,40
5	55,00	159,00	1.638,00
6	59,70	171,70	1.768,80
ab 7 (Netz)	69,30	196,20	2.020,80

## Rhein-Neckar-Ticket

Das Rhein-Neckar-Ticket ist eine persönliche, verbundweit gültige Jahreskarte ohne Mitnahmemöglichkeit und kostet 83,20 € pro Monat bzw. bei Zahlung im Voraus 998,40 € pro Jahr.

## Zeitkarten für Schüler und Auszubildende

Für Schüler und Auszubildende gibt es Wochen-, Monats- und Jahreskarten, wie das verbundweit gültige MAXX-Ticket (mit zeitlich eingeschränkter Gültigkeit in der Westpfalz) oder in der Westpfalz das ohne zeitliche Einschränkung verbundweit gültige SuperMAXX-Ticket. Das MAXX-Ticket kostet 42,10 € im Monat bzw. 505,20 € im Jahr. Das SuperMAXX-Ticket kostet 70,70 € im Monat bzw. 848,40 € im Jahr.

## Karte ab 60

Die Karte ab 60 ist eine persönliche, verbundweit gültige Jahreskarte ohne Mitnahmemöglichkeit und kostet 42,10 € pro Monat bzw. bei Zahlung im Voraus 505,20 € pro Jahr. Die Karte ab 60 kann ab dem vollendeten 60. Lebensjahr bestellt werden.

## Ihr Weg zum Ticket

Einzelfahrscheine, Tages-, Wochen- und Monatskarten erhalten Sie bei den VRN-Verkaufsstellen, an allen Fahrkartenautomaten im VRN-Gebiet, beim Busfahrpersonal und als Online-Ticket zum Selbstausdrucken. Einzelfahrscheine und Tageskarten sind auch als Handy-Ticket in der RNV/VRN-App verfügbar.

Jahreskarten können Sie online unter [www.vrn.de](http://www.vrn.de) bestellen. Oder Sie füllen einen Bestellschein, den Sie bei allen Verkehrsunternehmen oder online unter [www.vrn.de](http://www.vrn.de) erhalten, aus und schicken ihn per Post an Ihr Verkehrsunternehmen.







664

## Gadernheim - Modautal - Reichenbach - Bensheim



Linie unterliegt nicht vollständig dem VRN-Tarif. Bitte beachten Sie den Wabenplan.

Am 24. und 31.12. Verkehr wie an Samstagen, Rosenmontag und Fastnachtstag sowie an den Freitagen nach Christi Himmelfahrt und Fronleichnam Verkehr wie in den Ferien

Fahrnummer Beschränkungen Hinweise	Montag - Freitag												
	202	204	206	208	210	212	214	216	218	220	222	224	
Gadernheim, Schulzentrum													
- Jarnacplatz (Stg. 3)													
- Linde						12,38	13,38	15,38					
Brandau, Feuerweh	6,54			7,39		12,40	13,40	15,40					
- Mitte	6,59			7,44		12,42	13,42	15,42					
Hohohl, Aussiedlerhöfe	7,01			7,46		12,44	13,44	15,44					
- Sägewerk	7,02			7,47		12,49	13,49	15,49					
- Mitte	7,03			7,48		12,51	13,51	15,51					
Allertshofen, Alt Allertshofen	7,05			7,50		12,52	13,52	15,52					
- Mitte	7,06			7,51		12,53	13,53	15,53					
Beedenkirchen, Abzw. Wurzelbach						12,55	13,55	15,55					
Kuratpe	6,44		7,24		8,18	12,56	13,56	15,56					
Stafiel (Odw)	6,41		7,21		8,15	13,04	14,04	16,04					
Wurzelbach	6,47		7,27		8,21	13,01	14,01	16,01					
Beedenkirchen, Mitte	6,49	7,08	7,29	7,53	8,23	12,58	13,58	15,58					
- An den Römersteinen	6,50	7,09	7,30	7,54	8,24	13,08	14,08	16,08					
Reichenbach, Feisenmeer							14,09	16,09					
- Beedenkirchener Straße	6,53	7,12	7,33	7,57	8,27		14,12	16,12					
- Schule			7,36		8,30		14,13	16,13					
- Markt	6,55	7,14		7,59			14,15	16,15					
- Sportplatz	6,56	7,15		8,00			14,16	16,16					
Elmshausen, Heckenwiesenweg	6,58	7,17		8,02			14,18	16,18					
- Radletplatz	6,59	7,18		8,03			14,19	16,19					
- An der Walkmühle	7,00	7,19		8,04			14,20	16,20					
Wilmshausen, Schützenhaus	7,01	7,20		8,05			14,21	16,21					
- Flechtenberg	7,02	7,21		8,06			14,22	16,22					
Schönberg, Mitte	7,04	7,23		8,08			14,24	16,24					
- Oberhof	7,05	7,24		8,09			14,25	16,25					
Bensheim, Schloß Falkenhof	7,06	7,25		8,10			14,26	16,26					
- Ritterplatz	7,09	7,28		8,13			14,29	16,29					
- AKG	7,15	7,34		8,19									
- Bahnhof/ZOB (Stg. 4)	7,39	7,39		8,24			14,33	16,33					

ZEICHENERKLÄRUNG: **20** = an Schultagen in Hessen **FA** = Haltestellen werden teilweise in anderer Reihenfolge bedient

Weitere Fahrten (Ruftaxi) auf Teilen der Linie siehe Tabelle(n) 6945, 6966



*Wo es einen Drucker gibt,  
da gibt es auch ein Ticket.*

*Das Online-Ticket!  
[www.vrn.de/onlineticket](http://www.vrn.de/onlineticket)*



*Einfach  
ankommen.*



# 665

## Bensheim - Lindenfels - Winterkasten / Reichelsheim (- Erbach)



Linie unterliegt nicht vollständig dem VRN-Tarif. Bitte beachten Sie den Wabenplan.

Am 24. und 31.12. Verkehr wie an Samstagen, Rosenmontag und Fastnachtstienstag sowie an den Freitagen nach Christi Himmelfahrt und Fronleichnam Verkehr wie in den Ferien

Fahrnummer	Montag - Freitag																		
	101	103	105	107	109	211	213	313	115	117	119	121	123	125	327	227	129	331	
Beschränkungen																			
G 6 Mannheim, Hauptbahnhof	4.50		5.39	6.07			6.51		7.45		8.00	8.45	9.21	9.46	10.21	10.21	10.45		11.21
G 6 Heidelberg, Hbf		5.24	5.48	6.06	6.26	6.40	7.14	7.19	7.46	8.10	8.17	8.45	9.10	9.45	10.45	10.45	11.10	11.45	
G 6 Bensheim	5.32	6.02	6.22	6.40			7.26	7.33	7.59	8.25	8.26	8.59	9.25	10.08	10.59	10.59	11.25	11.59	
Beschränkungen																			
G 6 Frankfurt, Hauptbahnhof		5.20	5.06				6.33		7.14		8.20	8.34	9.20		10.06	10.06			11.06
G 6 Darmstadt, Hbf		5.37	5.30				6.53		7.31		8.38	8.53	9.37		10.30	10.30			11.30
G 6 Bensheim		5.48	5.56				7.08		7.44		8.48	9.08	9.48		10.59	10.59			11.58
Beschränkungen																			
Bensheim, Bahnhof/ZOB (Stg. 4)	5.35		6.10	6.30	6.50	7.00	7.35	7.40	8.10	8.40		9.10	9.40	10.10	11.10	11.10	11.40	12.10	
- Ritterplatz	5.37		6.12	6.32	6.52		7.37	7.42	8.12	8.42		9.12	9.42	10.12	11.12	11.12	11.42	12.12	
- Platanenallee	5.38		6.13	6.33	6.53	7.31	7.38	7.43	8.13	8.43		9.13	9.43	10.13	11.13	11.13	11.43	12.13	
- Schloß Falkenhof	5.39		6.14	6.34	6.54	7.32	7.39	7.44	8.14	8.44		9.14	9.44	10.14	11.14	11.14	11.44	12.14	
Schönberg, Oberhof	5.40		6.15	6.35	6.55	7.33	7.40	7.45	8.15	8.45		9.15	9.45	10.15	11.15	11.15	11.45	12.15	
- Mitte	5.41		6.16	6.36	6.56	7.34	7.41	7.46	8.16	8.46		9.16	9.46	10.16	11.16	11.16	11.46	12.16	
Wilmshausen, Flechtenberg	5.42		6.17	6.37	6.57	7.35	7.42	7.47	8.17	8.47		9.17	9.47	10.17	11.17	11.17	11.47	12.17	
- Schützenhaus	5.43		6.18	6.38	6.58	7.36	7.43	7.48	8.18	8.48		9.18	9.48	10.18	11.18	11.18	11.48	12.18	
Elmshausen, An der Walkmühle	5.45		6.20	6.40	7.00	7.38	7.45	7.50	8.20	8.50		9.20	9.50	10.20	11.20	11.20	11.50	12.20	
- Radletplatz	5.46		6.21	6.41	7.01	7.39	7.46	7.51	8.21	8.51		9.21	9.51	10.21	11.21	11.21	11.51	12.21	
- Heckenwiesenweg	5.47		6.22	6.42	7.02	7.40	7.47	7.52	8.22	8.52		9.22	9.52	10.22	11.22	11.22	11.52	12.22	
Reichenbach, Sportplatz	5.48		6.23	6.43	7.03	7.41	7.48	7.53	8.23	8.53		9.23	9.53	10.23	11.23	11.23	11.53	12.23	
- Markt	5.50		6.25	6.45	7.05	7.43	7.50	7.55	8.25	8.55		9.25	9.55	10.25	11.25	11.25	11.55	12.25	
- Brandauer-Klinger-Weg	5.52		6.27	6.47	7.07		7.52	7.57	8.27	8.57		9.27	9.57	10.27	11.27	11.27	11.57	12.27	
- Schule						7.45													
- Steinindustrie	5.52		6.27	6.47	7.07	7.47	7.52	7.57	8.27	8.57		9.27	9.57	10.27	11.27	11.27	11.57	12.27	
Lautern, In den Klängen	5.55		6.30	6.50	7.10	7.50	7.55	8.00	8.30	9.00		9.30	10.00	10.30	11.00	11.30	12.00	12.30	
- Kreuzweg	5.56		6.31	6.51	7.11	7.51	7.56	8.01	8.31	9.01		9.31	10.01	10.31	11.01	11.31	12.01	12.31	
Gademheim, Linde	5.58		6.33	6.53	7.13	7.53	7.58	8.03	8.33	9.03		9.33	10.03	10.33	11.03	11.33	12.03	12.33	
Beschränkungen																			
666 Gademheim, Linde			6.58	6.58													11.35	12.33	
666 Seidenbuch, Mitte			7.10	7.10													11.48	12.46	
- Schulzentrum																			
- Jarnacplatz (Stg. 2)	6.00		6.35	6.55	7.15	7.55	8.01	8.05	8.35	9.05		9.35	10.05	10.35	11.05	11.35	11.40	12.05	12.35

Kolmbach	6:02	6:37	6:57	7:17	8:07	8:07	8:37	9:07	9:37	10:07	10:37	11:07	11:37	11:42	12:07	12:37
Lindenfels, Schöne Aussicht	6:04	6:39	6:59	7:19	8:09	8:09	8:39	9:09	9:39	10:09	10:39	11:09	11:39	11:44	12:09	12:39
- Abzw. Winterkasten	6:05	6:40	7:00	7:20	8:10	8:10	8:40	9:10	9:40	10:10	10:40	11:10	11:40	11:45	12:10	12:40
- Abzw. Winkel	6:06	6:41	7:01	7:21	8:11	8:11	8:41	9:11	9:41	10:11	10:41	11:11	11:41	11:46	12:11	12:41
- Kirschenweg	6:07	6:42	7:02	7:22	8:12	8:12	8:42	9:12	9:42	10:12	10:42	11:12	11:42	11:47	12:12	12:42
- Friedhof	6:07	6:42	7:02	7:22	8:12	8:12	8:42	9:12	9:42	10:12	10:42	11:12	11:42	11:47	12:12	12:42
- Mitte	6:10	6:45	7:05	7:25	8:15	8:15	8:45	9:15	9:45	10:15	10:45	11:15	11:45	11:50	12:15	12:45
666 Lindenfels, Mitte	ab						8:46				10:46				12:46	
666 Seidenbuch, Mitte	an						8:52				10:52				12:52	
- Poststraße	6:11	6:46	7:06	7:26	8:16	8:16	8:46	9:16	9:46	10:16	10:46	11:16	11:46	11:51	12:16	12:46
- Winterkasten, Unterdorf	6:18	7:12			8:22	8:22		9:22		10:22			11:52	11:57		12:52
- Raupenstein	6:19	7:13			8:23	8:23		9:23		10:23			11:53	11:58		12:53
- Oberdorf	6:20	7:14			8:24	8:24		9:24		10:24			11:54	11:59		12:54
- Eleonoren-Klinik	6:22	7:16			8:26	8:26		9:26		10:26			11:56	12:01		12:56
Gumpen, Gumpener Kreuz	6:15	6:50		7:30			8:50		9:50		10:50				12:20	
- Jägerhof	6:16	6:51		7:31			8:51		9:51		10:51				12:21	
- Abzweigung	6:17	6:52		7:32			8:52		9:52		10:52				12:22	
- Küfersweg	6:17	6:52		7:32			8:52		9:52		10:52				12:22	
- Rangenberg	6:18	6:53		7:33			8:53		9:53		10:53				12:23	
- Schneidmühle	6:19	6:54		7:34			8:54		9:54		10:54				12:24	
- Zum Deutschen Kaiser	6:20	6:55		7:35			8:55		9:55		10:55				12:25	
Reichelsheim, Abzw. Kl.-Gumpen	6:21	6:56		7:36			8:56		9:56		10:56				12:26	
- Heidelberger Straße	6:22	6:57		7:37			8:57		9:57		10:57				12:27	
- Reichenberghalle	6:23	6:58		7:38			8:58		9:58		10:58				12:28	
- Schwimmbad	6:24	6:59		7:39			8:59		9:59		10:59				12:29	

ZEICHENERKLÄRUNG: = an Schultagen in Hessen = nur montags = Intercity, VRN-Zeitfahrkarten innerhalb des VRN gültig mit Aufpreis  
 = an schulfreien Tagen in Hessen = nur freitags = Niederflurfahrzeug mit Rampe

Zwischen Reichelsheim und Erbach Haltestellen nur auszugsweise dargestellt

Weitere Fahrten (Ruftaxi) auf Teilen der Linie siehe Tabelle(n) 6945







# 665

## Bensheim - Lindenfels - Winterkasten / Reichelsheim (- Erbach)



Linie unterliegt nicht vollständig dem VRN-Tarif. Bitte beachten Sie den Wabenplan.

Am 24. und 31.12. Verkehr wie an Samstagen, Rosenmontag und Fastnachtdienstag sowie an den Freitagen nach Christi Himmelfahrt und Fronleichnam Verkehr wie in den Ferien

Fahrnummer	Montag - Freitag											
	157	159	161	163	165	167	169	171	173	175	177	579
G 6 Mannheim, Hauptbahnhof	ab	15.45	16.45	17.24	17.45	18.45	19.21	20.21	21.24	22.21	23.24	
G 6 Heidelberg, Hbf	ab	16.11	16.45	17.10	17.46	18.14	18.45	19.45	20.45	21.49	22.45	23.49
G 6 Weinheim	ab	16.26	16.59	17.25	17.59	18.31	18.59	19.20	20.59	22.03	22.59	0.03
G 6 Frankfurt, Hauptbahnhof	ab	16.20	17.20	17.20	17.34	18.20	18.33	19.20	20.20	21.15	21.06	23.12
G 6 Darmstadt, Hbf	ab	16.37	17.37	17.57	18.37	18.53	19.37	20.37	21.30	22.30	23.32	
G 6 Bensheim	ab	16.48	17.48	18.24	18.48	19.08	19.48	20.48	20.48	21.55	22.54	23.55
Bensheim, Bahnhof/ZOB (Stg. 4)	16.40	17.10	17.40	18.10	18.40	19.10	19.40	20.10	21.10	22.10	23.10	0.10
- Ritterplatz	16.42	17.12	17.42	18.12	18.42	19.12	19.42	20.12	21.12	22.12	23.12	0.12
- Platanenallee	16.43	17.13	17.43	18.13	18.43	19.13	19.43	20.13	21.13	22.13	23.13	0.13
- Schloß Falkenhof	16.44	17.14	17.44	18.14	18.44	19.14	19.44	20.14	21.14	22.14	23.14	0.14
Schönberg, Oberhof	16.45	17.15	17.45	18.15	18.45	19.15	19.45	20.15	21.15	22.15	23.15	0.15
- Mitte	16.46	17.16	17.46	18.16	18.46	19.16	19.46	20.16	21.16	22.16	23.16	0.16
Wilmshausen, Flechtenberg	16.47	17.17	17.47	18.17	18.47	19.17	19.47	20.17	21.17	22.17	23.17	0.17
- Schützenhaus	16.48	17.18	17.48	18.18	18.48	19.18	19.48	20.18	21.18	22.18	23.18	0.18
Elmshausen, An der Walkmühle	16.50	17.20	17.50	18.20	18.50	19.20	19.50	20.20	21.20	22.20	23.20	0.20
- Radletplatz	16.51	17.21	17.51	18.21	18.51	19.21	19.51	20.21	21.21	22.21	23.21	0.21
- Heckenwiesenweg	16.52	17.22	17.52	18.22	18.52	19.22	19.52	20.22	21.22	22.22	23.22	0.22
Reichenbach, Sportplatz	16.53	17.23	17.53	18.23	18.53	19.23	19.53	20.23	21.23	22.23	23.23	0.23
- Markt	16.55	17.25	17.55	18.25	18.55	19.25	19.55	20.25	21.25	22.25	23.25	0.25
- Brandauer-Klinger-Weg	16.57	17.27	17.57	18.27	18.57	19.27	19.57	20.27	21.27	22.27	23.27	0.27
- Steinindustrie	16.57	17.27	17.57	18.27	18.57	19.27	19.57	20.27	21.27	22.27	23.27	0.27
Lautern, in den Klängen	17.00	17.30	18.00	18.30	19.00	19.30	20.00	20.30	21.30	22.30	23.30	0.30
- Kreuzweg	17.01	17.31	18.01	18.31	19.01	19.31	20.01	20.31	21.31	22.31	23.31	0.31
Gadernheim, Linde	17.03	17.33	18.03	18.33	19.03	19.33	20.03	20.33	21.33	22.33	23.33	0.33
- Jarnacplatz (Stg. 2)	17.05	17.35	18.05	18.35	19.05	19.35	20.05	20.35	21.35	22.35	23.35	0.35
Kolmbach	17.07	17.37	18.07	18.37	19.07	19.37	20.07	20.37	21.37	22.37	23.37	0.37
Lindenfels, Schöne Aussicht	17.09	17.39	18.09	18.39	19.09	19.39	20.09	20.39	21.39	22.39	23.39	0.39
- Abzw. Winterkasten	17.10	17.40	18.10	18.40	19.10	19.40	20.10	20.40	21.40	22.40	23.40	0.40
- Abzw. Winkel	17.11	17.41	18.11	18.41	19.11	19.41	20.11	20.41	21.41	22.41	23.41	0.41
- Kirschenweg	17.12	17.42	18.12	18.42	19.12	19.42	20.12	20.42	21.42	22.42	23.42	0.42
- Friedhof	17.12	17.42	18.12	18.42	19.12	19.42	20.12	20.42	21.42	22.42	23.42	0.42

-Mitte	17.15	17.45	18.15	18.45	19.15	19.45	20.15	20.45	21.45	22.45	23.45	0.45							
666 Lindenfels, Mitte		17.46		18.46															
666 Seldenbuch, Mitte	ab	17.52		18.52															
- Poststraße	an	17.16	17.46	18.16	18.46	19.16	19.46	20.16	20.46	21.46	22.46	23.46	0.46						
Winterkasten, Unterdorf		17.52		18.52			19.52	20.52			22.52	23.52	0.52						
- Raupenstein		17.53		18.53			19.53	20.53			22.53	23.53	0.53						
- Oberdorf		17.54		18.54			19.54	20.54			22.54	23.54	0.54						
- Eleonoren-Klinik		17.56		18.56			19.56	20.56			22.56	23.56	0.56						
Gumpen, Gumpener Kreuz		17.20		18.20		19.20			21.50				0.03						
- Jägerhof		17.21		18.21		19.21			21.51				0.04						
- Abzweigung		17.22		18.22		19.22			21.52				0.05						
- Küfersweg		17.22		18.22		19.22			21.52				0.05						
- Rangenweg		17.23		18.23		19.23			21.53				0.06						
- Schneidmühle		17.24		18.24		19.24			21.54				0.07						
- Zum Deutschen Kaiser		17.25		18.25		19.25			21.55				0.08						
Reichelsheim, Abzw. Kl.-Gumpen		17.26		18.26		19.26			21.56				0.09						
- Heidelberger Straße		17.27		18.27		19.27			21.57				0.10						
- Reichenberghalle		17.28		18.28		19.28			21.58				0.10						
- Schwimmbad	an	17.29		18.29		19.29			21.59				0.11						

ZEICHENERKLÄRUNG: **ab** = nur montags bis donnerstags **an** = nur Nächste Fr/Sa und vor Wochenfeiertagen **☐** = hält nur zum Aussteigen  
**☐** = nur freitags **☐** = Intercity, VRN-Zeitfahrkarten innerhalb des VRN gültig mit Aufpreis **☐** = Niederflurfahrzeug mit Rampe

Zwischen Reichelsheim und Erbach Haltestellen nur auszugsweise dargestellt

Weitere Fahrten (Ruftaxi) auf Teilen der Linie siehe Tabelle(n) 6945



# 665

## Bensheim - Lindenfels - Winterkasten / Reichelsheim (- Erbach)

Linie unterliegt nicht vollständig dem VRN-Tarif. Bitte beachten Sie den Wabenplan.


Am 24. und 31.12. Verkehr wie an Samstagen, Rosenmontag und Faschnachtstag sowie an den Freitagen nach Christi Himmelfahrt und Fronleichnam Verkehr wie in den Ferien

Fahrtnummer	Samstag																			
	605	611	615	619	623	627	631	635	647	651	655	659	663	667	671	673	675	677	679	
G 6 Heideberg, Hbf	5,24	6,25	7,24	8,21	9,21	10,21		12,21	13,21	14,21	15,23	16,21	17,24	18,21	19,21	20,21	21,24	22,21	23,24	
G 6 Weinheim	5,48	6,48	7,46	8,45	9,45	10,45		12,45	13,45	14,46	15,45	16,45	17,46	18,45	19,45	20,45	21,49	22,45	23,49	
G 6 Bensheim	6,02	7,03	7,59	8,59	9,59	10,59		12,59	13,59	14,59	15,59	16,59	17,59	18,59	19,59	20,59	22,03	22,59	0,03	
Beschränkungen																				
G 6 Frankfurt, Hauptbahnhof	6,06	7,06	8,20	9,20	10,06	11,20	12,20	13,20	14,06	15,20	16,20	17,20	18,06	19,20	20,20	21,06	22,06	23,12		
G 6 Darmstadt, Hbf	6,30	7,34	8,38	9,37	10,30	11,37	12,37	13,37	14,30	15,37	16,37	17,37	18,30	19,37	20,37	21,30	22,30	23,32		
G 6 Bensheim	6,55	7,57	8,48	9,48	10,59	11,48	12,48	13,48	14,58	15,48	16,48	17,48	18,54	19,48	20,48	21,55	22,54	23,55		
Beschränkungen																				
Bensheim, Bahnhof(ZOB (Stg. 4)	6,10	7,10	8,10	9,10	10,10	11,10	12,10	13,10	14,10	15,10	16,10	17,10	18,10	19,10	20,10	21,10	22,10	23,10	0,10	
- Ritterplatz	6,12	7,12	8,12	9,12	10,12	11,12	12,12	13,12	14,12	15,12	16,12	17,12	18,12	19,12	20,12	21,12	22,12	23,12	0,12	
- Platanallee	6,13	7,13	8,13	9,13	10,13	11,13	12,13	13,13	14,13	15,13	16,13	17,13	18,13	19,13	20,13	21,13	22,13	23,13	0,13	
- Schloß Falkenhof	6,14	7,14	8,14	9,14	10,14	11,14	12,14	13,14	14,14	15,14	16,14	17,14	18,14	19,14	20,14	21,14	22,14	23,14	0,14	
- Schönberg, Oberhof	6,15	7,15	8,15	9,15	10,15	11,15	12,15	13,15	14,15	15,15	16,15	17,15	18,15	19,15	20,15	21,15	22,15	23,15	0,15	
- Mitte	6,16	7,16	8,16	9,16	10,16	11,16	12,16	13,16	14,16	15,16	16,16	17,16	18,16	19,16	20,16	21,16	22,16	23,16	0,16	
- Wilmshausen, Flechtenberg	6,17	7,17	8,17	9,17	10,17	11,17	12,17	13,17	14,17	15,17	16,17	17,17	18,17	19,17	20,17	21,17	22,17	23,17	0,17	
- Schützenhaus	6,18	7,18	8,18	9,18	10,18	11,18	12,18	13,18	14,18	15,18	16,18	17,18	18,18	19,18	20,18	21,18	22,18	23,18	0,18	
- Elmshausen, An der Walkmühle	6,20	7,20	8,20	9,20	10,20	11,20	12,20	13,20	14,20	15,20	16,20	17,20	18,20	19,20	20,20	21,20	22,20	23,20	0,20	
- Radlettplatz	6,21	7,21	8,21	9,21	10,21	11,21	12,21	13,21	14,21	15,21	16,21	17,21	18,21	19,21	20,21	21,21	22,21	23,21	0,21	
- Heckenwiesweg	6,22	7,22	8,22	9,22	10,22	11,22	12,22	13,22	14,22	15,22	16,22	17,22	18,22	19,22	20,22	21,22	22,22	23,22	0,22	
- Reichenbach, Sportplatz	6,23	7,23	8,23	9,23	10,23	11,23	12,23	13,23	14,23	15,23	16,23	17,23	18,23	19,23	20,23	21,23	22,23	23,23	0,23	
- Markt	6,25	7,25	8,25	9,25	10,25	11,25	12,25	13,25	14,25	15,25	16,25	17,25	18,25	19,25	20,25	21,25	22,25	23,25	0,25	
- Brandauer-Klinger-Weg	6,27	7,27	8,27	9,27	10,27	11,27	12,27	13,27	14,27	15,27	16,27	17,27	18,27	19,27	20,27	21,27	22,27	23,27	0,27	
- Steinindustrie	6,27	7,27	8,27	9,27	10,27	11,27	12,27	13,27	14,27	15,27	16,27	17,27	18,27	19,27	20,27	21,27	22,27	23,27	0,27	
- Lautern, In den Klängen	6,30	7,30	8,30	9,30	10,30	11,30	12,30	13,30	14,30	15,30	16,30	17,30	18,30	19,30	20,30	21,30	22,30	23,30	0,30	
- Kreuzweg	6,31	7,31	8,31	9,31	10,31	11,31	12,31	13,31	14,31	15,31	16,31	17,31	18,31	19,31	20,31	21,31	22,31	23,31	0,31	
- Gadernheim, Linde	6,33	7,33	8,33	9,33	10,33	11,33	12,33	13,33	14,33	15,33	16,33	17,33	18,33	19,33	20,33	21,33	22,33	23,33	0,33	
- Jarnesplatz (Stg. 2)	6,35	7,35	8,35	9,35	10,35	11,35	12,35	13,35	14,35	15,35	16,35	17,35	18,35	19,35	20,35	21,35	22,35	23,35	0,35	
- Kolmabach	6,37	7,37	8,37	9,37	10,37	11,37	12,37	13,37	14,37	15,37	16,37	17,37	18,37	19,37	20,37	21,37	22,37	23,37	0,37	
- Lindenfels, Schöne Aussicht	6,39	7,39	8,39	9,39	10,39	11,39	12,39	13,39	14,39	15,39	16,39	17,39	18,39	19,39	20,39	21,39	22,39	23,39	0,39	
- Abzw. Winterkasten	6,40	7,40	8,40	9,40	10,40	11,40	12,40	13,40	14,40	15,40	16,40	17,40	18,40	19,40	20,40	21,40	22,40	23,40	0,40	
- Abzw. Winkel	6,41	7,41	8,41	9,41	10,41	11,41	12,41	13,41	14,41	15,41	16,41	17,41	18,41	19,41	20,41	21,41	22,41	23,41	0,41	
- Kirschenweg	6,42	7,42	8,42	9,42	10,42	11,42	12,42	13,42	14,42	15,42	16,42	17,42	18,42	19,42	20,42	21,42	22,42	23,42	0,42	
- Friedhof	6,42	7,42	8,42	9,42	10,42	11,42	12,42	13,42	14,42	15,42	16,42	17,42	18,42	19,42	20,42	21,42	22,42	23,42	0,42	



-Mitte	6.45	7.45	8.45	9.45	10.45	11.45	12.45	13.45	14.45	15.45	16.45	17.45	18.45	19.45	20.45	21.45	22.45	23.45	0.45
- Poststraße	6.46	7.46	8.46	9.46	10.46	11.46	12.46	13.46	14.46	15.46	16.46	17.46	18.46	19.46	20.46	21.46	22.46	23.46	0.46
- Winterkasten, Unterdorf	7.52	7.52	8.52	9.52	10.52	11.52	12.52	13.52	14.52	15.52	16.52	17.52	18.52	19.52	20.52	21.52	22.52	23.52	0.52
- Raupenstein	7.53	7.53	8.53	9.53	10.53	11.53	12.53	13.53	14.53	15.53	16.53	17.53	18.53	19.53	20.53	21.53	22.53	23.53	0.53
- Oberdorf	7.54	7.54	8.54	9.54	10.54	11.54	12.54	13.54	14.54	15.54	16.54	17.54	18.54	19.54	20.54	21.54	22.54	23.54	0.54
- Eleonoren-Klinik	7.56	7.56	8.56	9.56	10.56	11.56	12.56	13.56	14.56	15.56	16.56	17.56	18.56	19.56	20.56	21.56	22.56	23.56	0.56
Gumpen, Gumpener Kreuz	6.50	7.50	8.50	9.50	10.50	11.50	12.50	13.50	14.50	15.50	16.50	17.50	18.50	19.50	20.50	21.50	22.50	23.50	0.50
- Jägerhof	6.51	7.51	8.51	9.51	10.51	11.51	12.51	13.51	14.51	15.51	16.51	17.51	18.51	19.51	20.51	21.51	22.51	23.51	0.51
- Abzweigung	6.52	7.52	8.52	9.52	10.52	11.52	12.52	13.52	14.52	15.52	16.52	17.52	18.52	19.52	20.52	21.52	22.52	23.52	0.52
- Küfersweg	6.53	7.53	8.53	9.53	10.53	11.53	12.53	13.53	14.53	15.53	16.53	17.53	18.53	19.53	20.53	21.53	22.53	23.53	0.53
- Rangenberg	6.54	7.54	8.54	9.54	10.54	11.54	12.54	13.54	14.54	15.54	16.54	17.54	18.54	19.54	20.54	21.54	22.54	23.54	0.54
- Schneidmühle	6.55	7.55	8.55	9.55	10.55	11.55	12.55	13.55	14.55	15.55	16.55	17.55	18.55	19.55	20.55	21.55	22.55	23.55	0.55
- Zum Deutschen Kaiser	6.55	7.55	8.55	9.55	10.55	11.55	12.55	13.55	14.55	15.55	16.55	17.55	18.55	19.55	20.55	21.55	22.55	23.55	0.55
Reichelsheim, Abzw. Kl.-Gumpen	6.56	7.56	8.56	9.56	10.56	11.56	12.56	13.56	14.56	15.56	16.56	17.56	18.56	19.56	20.56	21.56	22.56	23.56	0.56
- Heideberger Straße	6.57	7.57	8.57	9.57	10.57	11.57	12.57	13.57	14.57	15.57	16.57	17.57	18.57	19.57	20.57	21.57	22.57	23.57	0.57
- Reichenberghalle	6.58	7.58	8.58	9.58	10.58	11.58	12.58	13.58	14.58	15.58	16.58	17.58	18.58	19.58	20.58	21.58	22.58	23.58	0.58
- Schwimmbad	6.59	7.59	8.59	9.59	10.59	11.59	12.59	13.59	14.59	15.59	16.59	17.59	18.59	19.59	20.59	21.59	22.59	23.59	0.59
an ab	7.00	8.00	9.00	10.00	11.00	12.00	13.00	14.00	15.00	16.00	17.00	18.00	19.00	20.00	21.00	22.00	23.00	0.00	
- Reichenberghalle	7.01	8.01	9.01	10.01	11.01	12.01	13.01	14.01	15.01	16.01	17.01	18.01	19.01	20.01	21.01	22.01	23.01	0.01	
- Volksbank	7.02	8.02	9.02	10.02	11.02	12.02	13.02	14.02	15.02	16.02	17.02	18.02	19.02	20.02	21.02	22.02	23.02	0.02	
Frohnhofen, Abzw. Unter Ostern	7.04	8.04	9.04	10.04	11.04	12.04	13.04	14.04	15.04	16.04	17.04	18.04	19.04	20.04	21.04	22.04	23.04	0.04	
Bockenrod, B 38	7.05	8.05	9.05	10.05	11.05	12.05	13.05	14.05	15.05	16.05	17.05	18.05	19.05	20.05	21.05	22.05	23.05	0.05	
Beerfurth, B 38	7.06	8.06	9.06	10.06	11.06	12.06	13.06	14.06	15.06	16.06	17.06	18.06	19.06	20.06	21.06	22.06	23.06	0.06	
Gersprenz, Oberdorf	7.07	8.07	9.07	10.07	11.07	12.07	13.07	14.07	15.07	16.07	17.07	18.07	19.07	20.07	21.07	22.07	23.07	0.07	
Fränkisch-Crumbach, Kirche	7.12	8.12	9.12	10.12	11.12	12.12	13.12	14.12	15.12	16.12	17.12	18.12	19.12	20.12	21.12	22.12	23.12	0.12	
Nieder-Kainsbach, Friedhof	7.16	8.16	9.16	10.16	11.16	12.16	13.16	14.16	15.16	16.16	17.16	18.16	19.16	20.16	21.16	22.16	23.16	0.16	
Sierbach, Ort	7.17	8.17	9.17	10.17	11.17	12.17	13.17	14.17	15.17	16.17	17.17	18.17	19.17	20.17	21.17	22.17	23.17	0.17	
Ober-Kainsbach, Ortsmitte	7.22	8.22	9.22	10.22	11.22	12.22	13.22	14.22	15.22	16.22	17.22	18.22	19.22	20.22	21.22	22.22	23.22	0.22	
Spreng	7.25	8.25	9.25	10.25	11.25	12.25	13.25	14.25	15.25	16.25	17.25	18.25	19.25	20.25	21.25	22.25	23.25	0.25	
Rehbach, B 47	7.28	8.28	9.28	10.28	11.28	12.28	13.28	14.28	15.28	16.28	17.28	18.28	19.28	20.28	21.28	22.28	23.28	0.28	
Steinbach, Damsstädter Straße	7.32	8.32	9.32	10.32	11.32	12.32	13.32	14.32	15.32	16.32	17.32	18.32	19.32	20.32	21.32	22.32	23.32	0.32	
Michelstadt, Bahnhof (Stg. B)	7.38	8.38	9.38	10.38	11.38	12.38	13.38	14.38	15.38	16.38	17.38	18.38	19.38	20.38	21.38	22.38	23.38	0.38	
- Odenwaldhalle	7.41	8.41	9.41	10.41	11.41	12.41	13.41	14.41	15.41	16.41	17.41	18.41	19.41	20.41	21.41	22.41	23.41	0.41	
- Hallenbad	7.42	8.42	9.42	10.42	11.42	12.42	13.42	14.42	15.42	16.42	17.42	18.42	19.42	20.42	21.42	22.42	23.42	0.42	
Stockheim, Erbacher Straße	7.43	8.43	9.43	10.43	11.43	12.43	13.43	14.43	15.43	16.43	17.43	18.43	19.43	20.43	21.43	22.43	23.43	0.43	
Erbach (Odw), Post	7.46	8.46	9.46	10.46	11.46	12.46	13.46	14.46	15.46	16.46	17.46	18.46	19.46	20.46	21.46	22.46	23.46	0.46	
- Krankenhaus	7.46	8.46	9.46	10.46	11.46	12.46	13.46	14.46	15.46	16.46	17.46	18.46	19.46	20.46	21.46	22.46	23.46	0.46	

ZEICHENERKLÄRUNG:  = nicht 24. und 31.12.


 = nicht am 24.12.

 = Intercity, VRN-Zeitfahrkarten innerhalb des VRN gültig mit Aufpreis

 = hält nur zum Aussteigen

Zwischen Reichelsheim und Erbach Haltestellen nur auszugsweise dargestellt

Weitere Fahrten (Ruftaxi) auf Teilen der Linie siehe Tabelle(n) 6945

 = Niederflurfahrzeug mit Rampe



665

# Bensheim - Lindenfels - Winterkasten / Reichelsheim (- Erbach)



Linie unterliegt nicht vollständig dem VRN-Tarif. Bitte beachten Sie den Wabplan.

Am 24. und 31.12. Verkehr wie an Samstagen, Rosenmontag und Faschnachtstag sowie an den Freitagen nach Christi Himmelfahrt und Fronleichnam Verkehr wie in den Ferien

Fahrtnummer	Sonn- und Feiertag															
	715	719	723	727	731	735	747	751	755	759	763	767	771	773	775	777
G 6 Heideberg, Hbf	ab	8:21	9:21	10:21	11:21	12:21	13:21	14:21	15:23	16:21	17:24	18:21	19:21	20:21	21:24	22:21
G 6 Weinheim	ab	7:46	8:45	10:45	11:45	12:45	13:45	14:46	15:45	16:45	17:46	18:45	19:45	20:45	21:49	22:45
G 6 Bensheim	an	7:59	8:59	10:59	11:59	12:59	13:59	14:59	15:59	16:59	17:59	18:59	19:59	20:59	22:03	22:59
G 6 Frankfurt, Hauptbahnhof	ab	7:06	8:20	9:06	10:06	11:20	12:30	14:20	15:20	16:20	17:20	18:20	19:20	20:20	21:06	22:06
G 6 Darmstadt, Hbf	ab	7:30	8:58	9:30	10:30	11:37	12:37	14:37	15:37	16:37	17:37	18:37	19:37	20:37	21:30	22:30
G 6 Bensheim	an	7:55	8:48	9:54	10:59	11:48	12:48	13:48	14:48	15:48	16:48	17:48	18:48	19:48	20:48	21:55
Bensheim, Bahnhof/ZOB (Stg. 4)		8:10	9:10	10:10	11:10	12:10	13:10	14:10	15:10	16:10	17:10	18:10	19:10	20:10	21:10	22:10
- Ritterplatz		8:12	9:12	10:12	11:12	12:12	13:12	14:12	15:12	16:12	17:12	18:12	19:12	20:12	21:12	22:12
- Platanenallee		8:13	9:13	10:13	11:13	12:13	13:13	14:13	15:13	16:13	17:13	18:13	19:13	20:13	21:13	22:13
- Schloß Falkenhof		8:14	9:14	10:14	11:14	12:14	13:14	14:14	15:14	16:14	17:14	18:14	19:14	20:14	21:14	22:14
Schönberg, Oberhof		8:15	9:15	10:15	11:15	12:15	13:15	14:15	15:15	16:15	17:15	18:15	19:15	20:15	21:15	22:15
- Mitte		8:16	9:16	10:16	11:16	12:16	13:16	14:16	15:16	16:16	17:16	18:16	19:16	20:16	21:16	22:16
Wilmshausen, Flechtenberg		8:17	9:17	10:17	11:17	12:17	13:17	14:17	15:17	16:17	17:17	18:17	19:17	20:17	21:17	22:17
- Schützenhaus		8:18	9:18	10:18	11:18	12:18	13:18	14:18	15:18	16:18	17:18	18:18	19:18	20:18	21:18	22:18
Eimshausen, An der Walkmühle		8:20	9:20	10:20	11:20	12:20	13:20	14:20	15:20	16:20	17:20	18:20	19:20	20:20	21:20	22:20
- Radletplatz		8:21	9:21	10:21	11:21	12:21	13:21	14:21	15:21	16:21	17:21	18:21	19:21	20:21	21:21	22:21
- Heckenwiesweg		8:22	9:22	10:22	11:22	12:22	13:22	14:22	15:22	16:22	17:22	18:22	19:22	20:22	21:22	22:22
Reichenbach, Sportplatz		8:23	9:23	10:23	11:23	12:23	13:23	14:23	15:23	16:23	17:23	18:23	19:23	20:23	21:23	22:23
- Markt		8:25	9:25	10:25	11:25	12:25	13:25	14:25	15:25	16:25	17:25	18:25	19:25	20:25	21:25	22:25
- Brandauer-Klinger-Weg		8:27	9:27	10:27	11:27	12:27	13:27	14:27	15:27	16:27	17:27	18:27	19:27	20:27	21:27	22:27
- Steinindustrie		8:27	9:27	10:27	11:27	12:27	13:27	14:27	15:27	16:27	17:27	18:27	19:27	20:27	21:27	22:27
Lautern, In den Klängen		8:30	9:30	10:30	11:30	12:30	13:30	14:30	15:30	16:30	17:30	18:30	19:30	20:30	21:30	22:30
- Kreuzweg		8:31	9:31	10:31	11:31	12:31	13:31	14:31	15:31	16:31	17:31	18:31	19:31	20:31	21:31	22:31
Gadernheim, Linde		8:33	9:33	10:33	11:33	12:33	13:33	14:33	15:33	16:33	17:33	18:33	19:33	20:33	21:33	22:33
- Jarnacplatz (Stg. 2)		8:35	9:35	10:35	11:35	12:35	13:35	14:35	15:35	16:35	17:35	18:35	19:35	20:35	21:35	22:35
Kolmbach		8:37	9:37	10:37	11:37	12:37	13:37	14:37	15:37	16:37	17:37	18:37	19:37	20:37	21:37	22:37
Lindenfels, Schöne Aussicht		8:39	9:39	10:39	11:39	12:39	13:39	14:39	15:39	16:39	17:39	18:39	19:39	20:39	21:39	22:39
- Abzw. Winterkasten		8:40	9:40	10:40	11:40	12:40	13:40	14:40	15:40	16:40	17:40	18:40	19:40	20:40	21:40	22:40
- Abzw. Winkel		8:41	9:41	10:41	11:41	12:41	13:41	14:41	15:41	16:41	17:41	18:41	19:41	20:41	21:41	22:41
- Kirschenweg		8:42	9:42	10:42	11:42	12:42	13:42	14:42	15:42	16:42	17:42	18:42	19:42	20:42	21:42	22:42
- Friedhof		8:42	9:42	10:42	11:42	12:42	13:42	14:42	15:42	16:42	17:42	18:42	19:42	20:42	21:42	22:42
- Mitte		8:45	9:45	10:45	11:45	12:45	13:45	14:45	15:45	16:45	17:45	18:45	19:45	20:45	21:45	22:45
- Poststraße		8:46	9:46	10:46	11:46	12:46	13:46	14:46	15:46	16:46	17:46	18:46	19:46	20:46	21:46	22:46





- An der Walkmühle	5.10	5.38	6.10	6.35	7.05	7.10	7.10	7.11	7.12	7.30	7.40	8.10	8.10	8.40	9.10	9.40	10.10
Wilmshausen, Schützenhaus	5.11	5.39	6.11	6.36	7.06	7.11	7.11	7.12	7.13	7.31	7.41	8.11	8.11	8.41	9.11	9.41	10.11
- Flechtenberg	5.12	5.40	6.12	6.37	7.07	7.12	7.12	7.13	7.14	7.32	7.42	8.12	8.12	8.42	9.12	9.42	10.12
Schönberg, Mitte	5.14	5.42	6.14	6.39	7.09	7.14	7.14	7.15	7.16	7.34	7.44	8.14	8.14	8.44	9.14	9.44	10.14
- Oberhof	5.15	5.43	6.15	6.40	7.10	7.15	7.15	7.16	7.17	7.35	7.45	8.15	8.15	8.45	9.15	9.45	10.15
Bensheim, Schloß Falkenhof	5.16	5.44	6.16	6.41	7.11	7.16	7.16	7.17	7.18	7.36	7.46	8.16	8.16	8.46	9.16	9.46	10.16
- Ritterplatz	5.19	5.47	6.19	6.44	7.14	7.19	7.19	7.20	7.21	7.49	8.19	8.19	8.19	8.49	9.19	9.49	10.19
- AKG								7.25	7.27	7.46							
Auerbach, Schillerschule																	
Bensheim, Bahnhof/ZOB (Stg. 4)	5.23	5.51	6.23	6.48	7.18	7.23				7.53	8.23	8.23	8.23	8.53	9.23	9.53	10.23
G 6 Bensheim	5.30	5.57	6.31	6.55	7.27	7.27				7.57	8.32	8.32	8.32	8.59	9.32	9.59	10.59
G 6 Weinheim	5.46	6.11	6.46	7.09	7.45	7.45				8.10	8.46	8.46	8.46	9.13	9.46	10.13	11.13
G 6 Mannheim, Hauptbahnhof	6.15		7.12								9.13	9.13	9.13				
G 6 Heidelberg, Hbf		6.35		7.36	8.09	8.09				8.34				9.39	10.13	10.39	11.39
Beschränkungen																	
G 6 Bensheim	5.33	6.03	6.42	7.03	7.28	7.28				8.09	8.51	8.51	8.51	9.09	10.00	10.09	11.00
G 6 Darmstadt, Hbf	5.57	6.28	6.56	7.28	7.40	7.40				8.22	9.05	9.05	9.05	9.22	10.28	10.22	11.28
G 6 Frankfurt, Hauptbahnhof	6.20	6.48	7.16	7.48	8.02	8.02				8.40	9.24	9.24	9.24	9.40	10.48	10.40	11.48
- Gesch.-Scholl-Schule/Taunusstr.						7.28	7.30										

☺ = Niederflurfahrzeug mit Rampe

☺ = nur montags

☺ = an Schultagen in Hessen

☺ = an schulfreien Tagen in Hessen

☺ = Intercity, VRN-Zeitfahrkarten innerhalb des VRN gültig mit Aufpreis

**Zwischen Erbach und Reichelsheim Haltestellen nur auszugswise dargestellt**

**Weitere Fahrten (Ruftaxi) auf Teilen der Linie siehe Tabelle(n) 6945**

**ZEICHENERKLÄRUNG:**



665

## (Erbach -) Reichelsheim - Lindenfels - Lautertal - Bensheim

Linie unterliegt nicht vollständig dem VRN-Tarif. Bitte beachten Sie den Wabenplan.

Am 24. und 31.12. Verkehr wie an Samstagen, Rosenmontag und Fastnachtstag sowie an den Freitagen nach Christi Himmelfahrt und Fronleichnam Verkehr wie in den Ferien

Fahrtnummer	Montag - Freitag																	
	136	140	142	138	240	144	248	348	246	150	154	252	156	358	258	162	166	
Beschränkungen																		
ab																		
Reichelsheim, Schwimmbad	10.00			11.00			12.30	12.30			13.30			14.30	14.30		15.30	
- Reichenberghalle	10.01			11.01			12.31	12.31			13.31			14.31	14.31		15.31	
- Heidelberger Straße	10.02			11.02			12.32	12.32			13.32			14.32	14.32		15.32	
- Abzweigung Klein-Gumpen	10.03			11.03			12.33	12.33			13.33			14.33	14.33		15.33	
Gumpen, Zum Deutschen Kaiser	10.05			11.05			12.35	12.35			13.35			14.35	14.35		15.35	
- Schneidmühle	10.06			11.06			12.36	12.36			13.36			14.36	14.36		15.36	
- Rangenweg	10.07			11.07			12.37	12.37			13.37			14.37	14.37		15.37	
- Abzweigung	10.08			11.08			12.38	12.38			13.38			14.38	14.38		15.38	
- Jägerhof	10.08			11.08			12.38	12.38			13.38			14.38	14.38		15.38	
- Gumpener Kreuz	10.09			11.09			12.39	12.39			13.39			14.39	14.39		15.39	
Winterkasten, Eleonoren-Klinik		10.33				12.03										14.03	15.03	
- Oberdorf		10.35				12.05										14.05	15.05	
- Raupenstein		10.36				12.06										14.06	15.06	
- Unterdorf		10.38				12.08										14.08	15.08	
Lindenfels, Poststraße	10.14	10.44	11.44	11.14		12.14	12.44	12.44			13.14	13.44	14.14	14.44	14.44	15.14	15.44	
- Mitte	10.15	10.45	11.45	11.15		12.15	12.45	12.45			13.15	13.45	14.15	14.45	14.45	15.15	15.45	
- Friedhof	10.16	10.46	11.46	11.16		12.16	12.46	12.46			13.16	13.46	14.16	14.46	14.46	15.16	15.46	
- Kirschenweg	10.17	10.47	11.47	11.17		12.17	12.47	12.47			13.17	13.47	14.17	14.47	14.47	15.17	15.47	
- Abzw. Winkel	10.18	10.48	11.48	11.18		12.18	12.48	12.48			13.18	13.48	14.18	14.48	14.48	15.18	15.48	
- Abzw. Winterkasten	10.20	10.50	11.50	11.20		12.20	12.50	12.50			13.20	13.50	14.20	14.50	14.50	15.20	15.50	
- Schöne Aussicht	10.21	10.51	11.51	11.21		12.21	12.51	12.51			13.21	13.51	14.21	14.51	14.51	15.21	15.51	
- Kolbach	10.23	10.53	11.53	11.23		12.23	12.53	12.53			13.23	13.53	14.23	14.53	14.53	15.23	15.53	
Gadernheim, Schulzentrum		11.38											12.38					
- Jarnacplatz (Stg. 3)	10.25	10.55	11.55	11.25		12.25	12.55	12.55			13.25	13.55	14.25	14.55	14.55	15.25	15.55	
- Linde	10.27	10.57	11.57	11.27		12.27	12.57	12.57			13.27	13.57	14.27	14.57	14.57	15.27	15.57	
- Lautern, Kreuzweg	10.29	10.59	11.59	11.29		12.29	12.59	12.59			13.29	13.59	14.29	14.59	14.59	15.29	15.59	
- In den Klingen	10.31	11.01	12.01	11.31		12.31	13.01	13.01			13.31	14.01	13.46	14.31	15.01	15.31	16.01	
Reichenbach, Steinindustrie	10.33	11.03	12.03	11.33		12.33	13.03	13.03			13.33	14.03	13.48	14.33	15.03	15.33	16.03	
- Brandauer-Klinger-Weg	10.34	11.04	12.04	11.34		12.34	13.04	13.04			13.34	14.04	13.49	14.34	15.04	15.34	16.04	
- Schule							13.05								15.05			
- Markt	10.35	11.05	12.05	11.35		12.35	13.05	13.05			13.35	14.05	13.50	14.35	15.05	15.35	16.05	
- Sportplatz	10.36	11.06	12.06	11.36		12.36	13.06	13.06			13.36	14.06	13.51	14.36	15.06	15.36	16.06	
Eilmshausen, Heckenwiesenweg	10.37	11.07	12.07	11.37		12.37	13.07	13.07			13.37	14.07	13.52	14.37	15.07	15.37	16.07	

- Radlettplatz	10.39	11.09	12.09	11.39	11.54	12.39	13.12	13.09	12.54	13.39	14.09	13.54	14.39	15.09	15.12	15.39	16.09
- Grundschule				11.39	11.54	12.39	13.12			13.39	14.09	13.54	14.39	15.09	15.12	15.39	16.09
- An der Walkmühle	10.40	11.10	12.10	11.40	11.55	12.40	13.13	13.10	12.55	13.40	14.10	13.55	14.40	15.10	15.13	15.40	16.10
Wilmshausen, Schützenhaus	10.41	11.11	12.11	11.41	11.56	12.41	13.14	13.11	12.56	13.41	14.11	13.56	14.41	15.11	15.14	15.41	16.11
- Flechtenberg	10.42	11.12	12.12	11.42	11.57	12.42	13.15	13.12	12.57	13.42	14.12	13.57	14.42	15.12	15.15	15.42	16.12
Schönberg, Mitte	10.44	11.14	12.14	11.44	11.59	12.44	13.17	13.14	12.59	13.44	14.14	13.59	14.44	15.14	15.17	15.44	16.14
- Oberhof	10.45	11.15	12.15	11.45	12.00	12.45	13.18	13.15	13.00	13.45	14.15	14.00	14.45	15.15	15.18	15.45	16.15
Bensheim, Schloß Falkenhof	10.46	11.16	12.16	11.46	12.01	12.46	13.19	13.16	13.01	13.46	14.16	14.01	14.46	15.16	15.19	15.46	16.16
- Ritterplatz	10.49	11.19	12.19	11.49	12.04	12.49	13.22	13.19	13.04	13.49	14.19	14.04	14.49	15.19	15.22	15.49	16.19
- Bahnhof/ZOB (Stg. 4)	10.53	11.23	12.23	11.53	12.08	12.53	13.26	13.23	13.08	13.43	14.08	14.53	15.23	15.26	15.53	16.23	
G 6 Bensheim	ab	10.59	11.32	11.59	12.32	12.59	13.32	13.32	13.59	14.32	14.32	14.59	15.32	15.32	15.59	16.32	
G 6 Weinheim	an	11.13	11.46	12.46	12.12	12.46	13.13	13.46	14.13	14.13	14.46	15.13	15.46	15.46	16.13	16.46	
G 6 Mannheim, Hauptbahnhof	an	11.39	12.15	13.13	13.13	13.13	14.13	14.13	14.40	14.40	15.13	15.13	16.13	16.13	16.13	17.14	
G 6 Heidelberg, Hbf	an	11.39		12.40		13.38							15.39			16.39	
Beschränkungen																	
G 6 Bensheim	ab	11.09	12.00	12.51	12.00	12.09	13.09	13.32	14.09	14.09	14.52	14.09	15.09	16.00	16.00	16.09	16.52
G 6 Darmstadt, Hbf	an	11.22	12.27	13.05	12.27	12.22	13.22	13.44	14.28	14.22	15.04	14.22	15.22	16.28	16.28	16.22	17.05
G 6 Frankfurt, Hauptbahnhof	an	11.40	12.48	13.24	12.48	12.40	13.40	14.48	14.40	14.40	15.24	14.40	15.40	16.48	16.48	16.40	17.24

ZEICHENERKLÄRUNG: **ab** = an Schultagen in Hessen

**an** = an schulfreien Tagen in Hessen

**ab** = nur freitags

**ab** = an schulfreien Tagen in Hessen **ab** = nur freitags **ab** = an Schultagen in Hessen **an** = an schulfreien Tagen in Hessen **ab** = nur freitags

**ab** = nur freitags **ab** = an Schultagen in Hessen **an** = an schulfreien Tagen in Hessen **ab** = nur freitags

**ab** = nur freitags **ab** = an Schultagen in Hessen **an** = an schulfreien Tagen in Hessen **ab** = nur freitags

**ab** = nur freitags **ab** = an Schultagen in Hessen **an** = an schulfreien Tagen in Hessen **ab** = nur freitags

**ab** = nur freitags **ab** = an Schultagen in Hessen **an** = an schulfreien Tagen in Hessen **ab** = nur freitags

**ab** = nur freitags **ab** = an Schultagen in Hessen **an** = an schulfreien Tagen in Hessen **ab** = nur freitags

**ab** = nur freitags **ab** = an Schultagen in Hessen **an** = an schulfreien Tagen in Hessen **ab** = nur freitags

**ab** = nur freitags **ab** = an Schultagen in Hessen **an** = an schulfreien Tagen in Hessen **ab** = nur freitags

**ab** = nur freitags **ab** = an Schultagen in Hessen **an** = an schulfreien Tagen in Hessen **ab** = nur freitags

**ab** = nur freitags **ab** = an Schultagen in Hessen **an** = an schulfreien Tagen in Hessen **ab** = nur freitags

**ab** = nur freitags **ab** = an Schultagen in Hessen **an** = an schulfreien Tagen in Hessen **ab** = nur freitags

**ab** = nur freitags **ab** = an Schultagen in Hessen **an** = an schulfreien Tagen in Hessen **ab** = nur freitags

**ab** = nur freitags **ab** = an Schultagen in Hessen **an** = an schulfreien Tagen in Hessen **ab** = nur freitags

**ab** = nur freitags **ab** = an Schultagen in Hessen **an** = an schulfreien Tagen in Hessen **ab** = nur freitags

**ab** = nur freitags **ab** = an Schultagen in Hessen **an** = an schulfreien Tagen in Hessen **ab** = nur freitags

**ab** = nur freitags **ab** = an Schultagen in Hessen **an** = an schulfreien Tagen in Hessen **ab** = nur freitags

**ab** = nur freitags **ab** = an Schultagen in Hessen **an** = an schulfreien Tagen in Hessen **ab** = nur freitags

**ab** = nur freitags **ab** = an Schultagen in Hessen **an** = an schulfreien Tagen in Hessen **ab** = nur freitags

**ab** = nur freitags **ab** = an Schultagen in Hessen **an** = an schulfreien Tagen in Hessen **ab** = nur freitags

**ab** = nur freitags **ab** = an Schultagen in Hessen **an** = an schulfreien Tagen in Hessen **ab** = nur freitags

**ab** = nur freitags **ab** = an Schultagen in Hessen **an** = an schulfreien Tagen in Hessen **ab** = nur freitags

**ab** = nur freitags **ab** = an Schultagen in Hessen **an** = an schulfreien Tagen in Hessen **ab** = nur freitags

**ab** = nur freitags **ab** = an Schultagen in Hessen **an** = an schulfreien Tagen in Hessen **ab** = nur freitags

**ab** = nur freitags **ab** = an Schultagen in Hessen **an** = an schulfreien Tagen in Hessen **ab** = nur freitags

**ab** = Niederflurfahrzeug mit Rampe

**ab** = Niederflurfahrzeug mit Rampe

**ab** = Niederflurfahrzeug mit Rampe

**ab** = Niederflurfahrzeug mit Rampe

**ab** = Niederflurfahrzeug mit Rampe

**ab** = Niederflurfahrzeug mit Rampe

**ab** = Niederflurfahrzeug mit Rampe

**ab** = Niederflurfahrzeug mit Rampe

**ab** = Niederflurfahrzeug mit Rampe

**ab** = Niederflurfahrzeug mit Rampe

**ab** = Niederflurfahrzeug mit Rampe

**ab** = Niederflurfahrzeug mit Rampe

**ab** = Niederflurfahrzeug mit Rampe

**ab** = Niederflurfahrzeug mit Rampe

**ab** = Niederflurfahrzeug mit Rampe

**ab** = Niederflurfahrzeug mit Rampe

**ab** = Niederflurfahrzeug mit Rampe

**ab** = Niederflurfahrzeug mit Rampe

**ab** = Niederflurfahrzeug mit Rampe

**ab** = Niederflurfahrzeug mit Rampe

**ab** = Niederflurfahrzeug mit Rampe

**ab** = Niederflurfahrzeug mit Rampe

**ab** = Niederflurfahrzeug mit Rampe

**ab** = Niederflurfahrzeug mit Rampe

**ab** = Niederflurfahrzeug mit Rampe

**ab** = Niederflurfahrzeug mit Rampe

**ab** = Niederflurfahrzeug mit Rampe

Zwischen Erbach und Reichelsheim Haltestellen nur auszuweise dargestellt

Weitere Fahrten (Ruftaxi) auf Teilen der Linie siehe Tabelle(n) 6945



665

## (Erbach -) Reichelsheim - Lindenfels - Lautertal - Bensheim



Linie unterliegt nicht vollständig dem VRN-Tarif. Bitte beachten Sie den Wabepplan.

Am 24. und 31.12. Verkehr wie an Samstagen, Rosenmontag und Faschnachtstag sowie an den Freitagen nach Christi Himmelfahrt und Fronleichnam Verkehr wie in den Ferien

Fahrtnummer	Montag - Freitag													
	264	168	170	172	174	176	178	180	182	184	186	188	188	590
Reichelsheim, Schwimmbad														
- Reichenberghalle		16.30		17.30			18.30			20.00		22.00		
- Heidelberger Straße		16.31		17.31			18.31			20.01		22.01		
- Abzweigung Klein-Gumpen		16.32		17.32			18.32			20.02		22.02		
Gumpen, Zum Deutschen Kaiser		16.33		17.33			18.33			20.03		22.03		
- Schneidmühle		16.35		17.35			18.35			20.05		22.05		
- Rangenberg		16.36		17.36			18.36			20.06		22.06		
- Abzweigung		16.37		17.37			18.37			20.07		22.07		
- Jägerhof		16.38		17.38			18.38			20.08		22.08		
- Gumpener Kreuz		16.39		17.39			18.39			20.09		22.09		
Winterkasten, Eleonoren-Klinik	16.03		17.03		18.03		19.03		19.58		21.03		23.03	
- Oberdorf	16.05		17.05		18.05		19.05		20.00		21.05		23.05	
- Raupenstein	16.06		17.06		18.06		19.06		20.01		21.06		23.06	
- Unterdorf	16.08		17.08		18.08		19.08		20.03		21.08		23.08	
Lindenfels, Poststraße	16.14	16.44	17.14	17.44	18.14	18.44	19.14	20.09		20.14	21.14	22.14	23.14	
- Mitte	16.15	16.45	17.15	17.45	18.15	18.45	19.15			20.15	21.15	22.15	23.15	
- Friedhof	16.16	16.46	17.16	17.46	18.16	18.46	19.16			20.16	21.16	22.16	23.16	
- Kirschenweg	16.17	16.47	17.17	17.47	18.17	18.47	19.17			20.17	21.17	22.17	23.17	
- Abzw. Winkel	16.18	16.48	17.18	17.48	18.18	18.48	19.18			20.18	21.18	22.18	23.18	
- Abzw. Winterkasten	16.20	16.50	17.20	17.50	18.20	18.50	19.20			20.20	21.20	22.20	23.20	
- Schöne Aussicht	16.21	16.51	17.21	17.51	18.21	18.51	19.21			20.21	21.21	22.21	23.21	
Kolmbach	16.23	16.53	17.23	17.53	18.23	18.53	19.23			20.23	21.23	22.23	23.23	
Gadernheim, Schulzentrum	15.38													
- Jarnacplatz (Stg. 3)	15.40	16.25	16.55	17.25	17.55	18.25	18.55	19.25		20.25	21.25	22.25	23.25	
- Linde	15.42	16.27	16.57	17.27	17.57	18.27	18.57	19.27		20.27	21.27	22.27	23.27	
Lautern, Kreuzweg	15.44	16.29	16.59	17.29	17.59	18.29	18.59	19.29		20.29	21.29	22.29	23.29	
- in den Klingen	15.46	16.31	17.01	17.31	18.01	18.31	19.01	19.31		20.31	21.31	22.31	23.31	
Reichenbach, Steinindustrie	15.48	16.33	17.03	17.33	18.03	18.33	19.03	19.33		20.33	21.33	22.33	23.33	
- Brandaauer-Klinger-Weg	15.49	16.34	17.04	17.34	18.04	18.34	19.04	19.34		20.34	21.34	22.34	23.34	
- Markt	15.50	16.35	17.05	17.35	18.05	18.35	19.05	19.35		20.35	21.35	22.35	23.35	
- Sportplatz	15.51	16.36	17.06	17.36	18.06	18.36	19.06	19.36		20.36	21.36	22.36	23.36	
Einshausen, Heckenwiesenweg	15.52	16.37	17.07	17.37	18.07	18.37	19.07	19.37		20.37	21.37	22.37	23.37	
- Radleiplatz	15.54	16.39	17.09	17.39	18.09	18.39	19.09	19.39		20.39	21.39	22.39	23.39	







665

## (Erbach -) Reichelsheim - Lindenfels - Lautertal - Bensheim

Linie unterliegt nicht vollständig dem VRN-Tarif. Bitte beachten Sie den Wabepplan.

Am 24. und 31.12. Verkehr wie an Samstagen, Rosenmontag und Faschnachtidienstag sowie an den Freitagen nach Christi Himmelfahrt und Fronleichnam Verkehr wie in den Ferien

Fahrtnummer	Samstag																				
	604	608	624	628	632	636	638	644	650	656	660	668	672	676	680	684	686	688	690		
Beschränkungen																					
Erbach, Krankenhaus											14,10		16,10								
- (Odw), Post					8,13		10,13		12,13				16,13		18,13						
Stockheim, Erbacher Straße					8,15		10,15		12,15		14,15		16,15		18,15						
Michelstadt, Hallenbad					8,16		10,16		12,16		14,16		16,16		18,16						
- Bahnhof (Stg. E)					8,21		10,21		12,21		14,21		16,21		18,21						
Steinbach, Darmstädter Straße					8,24		10,24		12,24		14,24		16,24		18,24						
Rehbach, B 47					8,28		10,28		12,28		14,28		16,28		18,28						
Spreng					8,31		10,31		12,31		14,31		16,31		18,31						
Ober-Kainsbach, Ortsmitte					8,35		10,35		12,35		14,35		16,35		18,35						
Sierbach, Ort					8,40		10,40		12,40		14,40		16,40		18,40						
Nieder-Kainsbach, Friedhof					8,42		10,42		12,42		14,42		16,42		18,42						
Fränkisch-Crumbach, Kirche					8,45		10,45		12,45		14,45		16,45		18,45						
Gersprenz, Oberdorf					8,50		10,50		12,50		14,50		16,50		18,50						
Beerluth, B 38					8,51		10,51		12,51		14,51		16,51		18,51						
Bockenrod, B 38					8,52		10,52		12,52		14,52		16,52		18,52						
Frohnhofen, Abzw. Unter Ostern					8,53		10,53		12,53		14,53		16,53		18,53						
Reichelsheim, Volksbank					8,56		10,56		12,56		14,56		16,56		18,56						
- Reichenberghalle					8,57		10,57		12,57		14,57		16,57		18,57						
- Schwimmbad					8,59		10,59		12,59		14,59		16,59		18,59						
an																					
- Schwimmbad			7,00		9,00		11,00		13,00		15,00		17,00		19,00			22,00			
ab																					
- Reichenberghalle			7,01		9,01		11,01		13,01		15,01		17,01		19,01			22,01			
- Heidelberger Straße			7,02		9,02		11,02		13,02		15,02		17,02		19,02			22,02			
- Abzweigung Klein-Gumpen			7,03		9,03		11,03		13,03		15,03		17,03		19,03			22,03			
Gumpen, Zum Deutschen Kaiser			7,05		9,05		11,05		13,05		15,05		17,05		19,05			22,05			
- Schneidmühle			7,06		9,06		11,06		13,06		15,06		17,06		19,06			22,06			
- Rangenberg			7,07		9,07		11,07		13,07		15,07		17,07		19,07			22,07			
- Abzweigung			7,08		9,08		11,08		13,08		15,08		17,08		19,08			22,08			
- Jägerhof			7,08		9,08		11,08		13,08		15,08		17,08		19,08			22,08			
- Gumpener Kreuz			7,09		9,09		11,09		13,09		15,09		17,09		19,09			22,09			
Winterkasten, Eleonoren-Klinik				8,03		10,03		12,03		14,03		16,03		18,03		20,03				23,03	
- Oberdorf				8,05		10,05		12,05		14,05		16,05		18,05		20,05				23,05	
- Raupenstein				8,06		10,06		12,06		14,06		16,06		18,06		20,06				23,06	
- Unterdorf				8,08		10,08		12,08		14,08		16,08		18,08		20,08				23,08	

Lindenfels, Poststraße	5.12	6.14	7.14	8.14	9.14	10.14	11.14	12.14	13.14	14.14	15.14	16.14	17.14	18.14	19.14	20.14	21.14	22.14	23.14
- Mitte	5.13	6.15	7.15	8.15	9.15	10.15	11.15	12.15	13.15	14.15	15.15	16.15	17.15	18.15	19.15	20.15	21.15	22.15	23.15
- Friedhof	5.14	6.16	7.16	8.16	9.16	10.16	11.16	12.16	13.16	14.16	15.16	16.16	17.16	18.16	19.16	20.16	21.16	22.16	23.16
- Kirschenweg	5.15	6.17	7.17	8.17	9.17	10.17	11.17	12.17	13.17	14.17	15.17	16.17	17.17	18.17	19.17	20.17	21.17	22.17	23.17
- Abzw. Winkel	5.16	6.18	7.18	8.18	9.18	10.18	11.18	12.18	13.18	14.18	15.18	16.18	17.18	18.18	19.18	20.18	21.18	22.18	23.18
- Abzw. Winterkasten	5.18	6.20	7.20	8.20	9.20	10.20	11.20	12.20	13.20	14.20	15.20	16.20	17.20	18.20	19.20	20.20	21.20	22.20	23.20
- Schöne Aussicht	5.19	6.21	7.21	8.21	9.21	10.21	11.21	12.21	13.21	14.21	15.21	16.21	17.21	18.21	19.21	20.21	21.21	22.21	23.21
- Kolmbach	5.21	6.23	7.23	8.23	9.23	10.23	11.23	12.23	13.23	14.23	15.23	16.23	17.23	18.23	19.23	20.23	21.23	22.23	23.23
- Gademheim, Jarmacplatz (Stg. 3)	5.23	6.25	7.25	8.25	9.25	10.25	11.25	12.25	13.25	14.25	15.25	16.25	17.25	18.25	19.25	20.25	21.25	22.25	23.25
- Linde	5.25	6.27	7.27	8.27	9.27	10.27	11.27	12.27	13.27	14.27	15.27	16.27	17.27	18.27	19.27	20.27	21.27	22.27	23.27
- Lautern, Kreuzweg	5.27	6.29	7.29	8.29	9.29	10.29	11.29	12.29	13.29	14.29	15.29	16.29	17.29	18.29	19.29	20.29	21.29	22.29	23.29
- In den Klängen	5.29	6.31	7.31	8.31	9.31	10.31	11.31	12.31	13.31	14.31	15.31	16.31	17.31	18.31	19.31	20.31	21.31	22.31	23.31
- Reichenbach, Steinindustrie	5.31	6.33	7.33	8.33	9.33	10.33	11.33	12.33	13.33	14.33	15.33	16.33	17.33	18.33	19.33	20.33	21.33	22.33	23.33
- Brandauer-Klinger-Weg	5.32	6.34	7.34	8.34	9.34	10.34	11.34	12.34	13.34	14.34	15.34	16.34	17.34	18.34	19.34	20.34	21.34	22.34	23.34
- Markt	5.33	6.35	7.35	8.35	9.35	10.35	11.35	12.35	13.35	14.35	15.35	16.35	17.35	18.35	19.35	20.35	21.35	22.35	23.35
- Sportplatz	5.34	6.36	7.36	8.36	9.36	10.36	11.36	12.36	13.36	14.36	15.36	16.36	17.36	18.36	19.36	20.36	21.36	22.36	23.36
- Elmshausen, Heckenwiesenweg	5.35	6.37	7.37	8.37	9.37	10.37	11.37	12.37	13.37	14.37	15.37	16.37	17.37	18.37	19.37	20.37	21.37	22.37	23.37
- Radlettplatz	5.37	6.39	7.39	8.39	9.39	10.39	11.39	12.39	13.39	14.39	15.39	16.39	17.39	18.39	19.39	20.39	21.39	22.39	23.39
- An der Walkmühle	5.38	6.40	7.40	8.40	9.40	10.40	11.40	12.40	13.40	14.40	15.40	16.40	17.40	18.40	19.40	20.40	21.40	22.40	23.40
- Wilmshausen, Schützenhaus	5.39	6.41	7.41	8.41	9.41	10.41	11.41	12.41	13.41	14.41	15.41	16.41	17.41	18.41	19.41	20.41	21.41	22.41	23.41
- Flechtenberg	5.40	6.42	7.42	8.42	9.42	10.42	11.42	12.42	13.42	14.42	15.42	16.42	17.42	18.42	19.42	20.42	21.42	22.42	23.42
- Schönböberg, Mitte	5.42	6.44	7.44	8.44	9.44	10.44	11.44	12.44	13.44	14.44	15.44	16.44	17.44	18.44	19.44	20.44	21.44	22.44	23.44
- Oberhof	5.43	6.45	7.45	8.45	9.45	10.45	11.45	12.45	13.45	14.45	15.45	16.45	17.45	18.45	19.45	20.45	21.45	22.45	23.45
- Bensheim, Schloß Falkenhof	5.44	6.46	7.46	8.46	9.46	10.46	11.46	12.46	13.46	14.46	15.46	16.46	17.46	18.46	19.46	20.46	21.46	22.46	23.46
- Ritterplatz	5.47	6.49	7.49	8.49	9.49	10.49	11.49	12.49	13.49	14.49	15.49	16.49	17.49	18.49	19.49	20.49	21.49	22.49	23.49
- Bahnhof(ZOB (Stg. 4))	5.51	6.53	7.53	8.53	9.53	10.53	11.53	12.53	13.53	14.53	15.53	16.53	17.53	18.53	19.53	20.53	21.53	22.53	23.53
ab	6.55	7.57	8.59	9.59	10.59	11.59	12.59	13.59	14.59	15.59	16.59	17.59	18.59	19.59	20.59	21.59	22.59	23.59	24.59
G 6 Bensheim	7.09	8.10	9.13	10.13	11.13	12.13	13.13	14.13	15.13	16.13	17.13	18.13	19.13	20.13	21.13	22.13	23.13	24.13	25.13
G 6 Weinheim	7.36	8.34	9.39	10.39	11.39	12.40	13.38	14.40	15.39	16.39	17.39	18.38	19.39	20.40	21.41	22.37	23.09	24.05	25.05
G 6 Heidelberg, Hbf	7.36	8.34	9.39	10.39	11.39	12.40	13.38	14.40	15.39	16.39	17.39	18.38	19.39	20.40	21.41	22.37	23.09	24.05	25.05
Beschränkungen																			
G 6 Bensheim	6.03	7.03	8.09	9.09	10.09	11.09	12.09	13.09	14.09	15.09	16.09	17.09	18.09	19.09	20.00	21.00	22.04	23.00	24.03
G 6 Darmstadt, Hbf	6.28	7.28	8.22	9.22	10.22	11.22	12.22	13.22	14.22	15.22	16.22	17.22	18.22	19.22	20.28	21.23	22.27	23.23	24.27
G 6 Frankfurt, Hauptbahnhof	6.48	7.48	8.40	9.40	10.40	11.40	12.40	13.40	14.40	15.40	16.40	17.40	18.40	19.40	20.48	21.48	22.48	23.48	24.48

ZEICHENERKLÄRUNG: **M** = nicht 24. und 31.12. **IC** = InterCity, VRN-Zeitfahrkarten innerhalb des VRN gültig mit Aufpreis **Ⓢ** = Niederflurfahrzeug mit Rampe

Zwischen Erbach und Reicheisheim Haltestellen nur auszugsweise dargestellt

Weitere Fahrten (Ruftaxi) auf Teilen der Linie siehe Tabelle(n) 6945



665

## (Erbach -) Reichelsheim - Lindenfels - Lautertal - Bensheim



Linie unterliegt nicht vollständig dem VRN-Tarif. Bitte beachten Sie den Wabenplan.

Am 24. und 31.12. Verkehr wie an Samstagen, Rosenmontag und Faschnachtidienstag sowie an den Freitagen nach Christi Himmelfahrt und Fronleichnam Verkehr wie in den Ferien

Fahrtnummer	Sonn- und Feiertag															
	724	728	732	736	738	744	750	756	760	768	772	776	780	784	786	788
Erbach, Krankenhaus																
- (Odw), Post									14.10			16.10				
Stockheim, Erbacher Straße				10.13			12.13		14.13			16.13				18.13
Michelstadt, Hallenbad				10.15			12.15		14.15			16.15				18.15
- Bahnhof (Stg. E)				10.16			12.16		14.16			16.16				18.16
Steinbach, Darmstädter Straße				10.21			12.21		14.21			16.21				18.21
Rehbach, B 47				10.24			12.24		14.24			16.24				18.24
Spreng				10.28			12.28		14.28			16.28				18.28
Ober-Kainsbach, Ortsmitte				10.31			12.31		14.31			16.31				18.31
Stierbach, Ort				10.40			12.40		14.40			16.40				18.40
Nieder-Kainsbach, Friedhof				10.42			12.42		14.42			16.42				18.42
Fränkisch-Crumbach, Kirche				10.45			12.45		14.45			16.45				18.45
Gersprenz, Oberdorf				10.50			12.50		14.50			16.50				18.50
Beerfurth, B 38				10.51			12.51		14.51			16.51				18.51
Bockenrod, B 38				10.52			12.52		14.52			16.52				18.52
Fronnhofen, Abzw. Unter Ostern				10.53			12.53		14.53			16.53				18.53
Reichelsheim, Volksbank				10.56			12.56		14.56			16.56				18.56
- Reichenberghalle				10.57			12.57		14.57			16.57				18.57
- Schwimmbad				10.59			12.59		14.59			16.59				18.59
an																
ab																
- Schwimmbad		9.00					13.00		15.00			17.00				22.00
- Reichenberghalle		9.01					13.01		15.01			17.01				22.01
- Heidelberger Straße		9.02					13.02		15.02			17.02				22.02
- Abzweigung Klein-Gumpen		9.03					13.03		15.03			17.03				22.03
Gumpen, Zum Deutschen Kaiser		9.05					13.05		15.05			17.05				22.05
- Schneidmühle		9.06					13.06		15.06			17.06				22.06
- Rangenweg		9.07					13.07		15.07			17.07				22.07
- Abzweigung		9.08					13.08		15.08			17.08				22.08
- Jägerhof		9.08					13.08		15.08			17.08				22.08
- Gumpener Kreuz		9.09					13.09		15.09			17.09				22.09
Winterkasten, Eleonoren-Klinik		8.03		10.03		12.03		14.03		16.03		18.03		20.03		21.03
- Oberdorf		8.05		10.05		12.05		14.05		16.05		18.05		20.05		21.05
- Raupenstein		8.06		10.06		12.06		14.06		16.06		18.06		20.06		21.06
- Unterdorf		8.08		10.08		12.08		14.08		16.08		18.08		20.08		21.08
Lindenfels, Poststraße	7.14	8.14	9.14	10.14	11.14	12.14	13.14	14.14	15.14	16.14	17.14	18.14	19.14	20.14	21.14	22.14

- Mitte	7.15	8.15	9.15	10.15	11.15	12.15	13.15	14.15	15.15	16.15	17.15	18.15	19.15	20.15	21.15	22.15	
- Friedhof	7.16	8.16	9.16	10.16	11.16	12.16	13.16	14.16	15.16	16.16	17.16	18.16	19.16	20.16	21.16	22.16	
- Kirschenweg	7.17	8.17	9.17	10.17	11.17	12.17	13.17	14.17	15.17	16.17	17.17	18.17	19.17	20.17	21.17	22.17	
- Abzw. Winkel	7.18	8.18	9.18	10.18	11.18	12.18	13.18	14.18	15.18	16.18	17.18	18.18	19.18	20.18	21.18	22.18	
- Abzw. Winterkasten	7.20	8.20	9.20	10.20	11.20	12.20	13.20	14.20	15.20	16.20	17.20	18.20	19.20	20.20	21.20	22.20	
- Schöne Aussicht	7.21	8.21	9.21	10.21	11.21	12.21	13.21	14.21	15.21	16.21	17.21	18.21	19.21	20.21	21.21	22.21	
Kolmbach	7.23	8.23	9.23	10.23	11.23	12.23	13.23	14.23	15.23	16.23	17.23	18.23	19.23	20.23	21.23	22.23	
Gaderheim, Jamacplatz (Stg. 3)	7.25	8.25	9.25	10.25	11.25	12.25	13.25	14.25	15.25	16.25	17.25	18.25	19.25	20.25	21.25	22.25	
- Linde	7.27	8.27	9.27	10.27	11.27	12.27	13.27	14.27	15.27	16.27	17.27	18.27	19.27	20.27	21.27	22.27	
Lautern, Kreuzweg	7.29	8.29	9.29	10.29	11.29	12.29	13.29	14.29	15.29	16.29	17.29	18.29	19.29	20.29	21.29	22.29	
- in den Klängen	7.31	8.31	9.31	10.31	11.31	12.31	13.31	14.31	15.31	16.31	17.31	18.31	19.31	20.31	21.31	22.31	
Reichenbach, Steinindustrie	7.33	8.33	9.33	10.33	11.33	12.33	13.33	14.33	15.33	16.33	17.33	18.33	19.33	20.33	21.33	22.33	
- Brandauer-Klinger-Weg	7.34	8.34	9.34	10.34	11.34	12.34	13.34	14.34	15.34	16.34	17.34	18.34	19.34	20.34	21.34	22.34	
- Markt	7.35	8.35	9.35	10.35	11.35	12.35	13.35	14.35	15.35	16.35	17.35	18.35	19.35	20.35	21.35	22.35	
- Sportplatz	7.36	8.36	9.36	10.36	11.36	12.36	13.36	14.36	15.36	16.36	17.36	18.36	19.36	20.36	21.36	22.36	
Einshausen, Heckenwiesenweg	7.37	8.37	9.37	10.37	11.37	12.37	13.37	14.37	15.37	16.37	17.37	18.37	19.37	20.37	21.37	22.37	
- Radletplatz	7.39	8.39	9.39	10.39	11.39	12.39	13.39	14.39	15.39	16.39	17.39	18.39	19.39	20.39	21.39	22.39	
- An der Walkmühle	7.40	8.40	9.40	10.40	11.40	12.40	13.40	14.40	15.40	16.40	17.40	18.40	19.40	20.40	21.40	22.40	
Wilmshausen, Schützenhaus	7.41	8.41	9.41	10.41	11.41	12.41	13.41	14.41	15.41	16.41	17.41	18.41	19.41	20.41	21.41	22.41	
- Flechtenberg	7.42	8.42	9.42	10.42	11.42	12.42	13.42	14.42	15.42	16.42	17.42	18.42	19.42	20.42	21.42	22.42	
Schönberg, Mitte	7.44	8.44	9.44	10.44	11.44	12.44	13.44	14.44	15.44	16.44	17.44	18.44	19.44	20.44	21.44	22.44	
- Oberhof	7.45	8.45	9.45	10.45	11.45	12.45	13.45	14.45	15.45	16.45	17.45	18.45	19.45	20.45	21.45	22.45	
Bensheim, Schloß Falkenhof	7.46	8.46	9.46	10.46	11.46	12.46	13.46	14.46	15.46	16.46	17.46	18.46	19.46	20.46	21.46	22.46	
- Ritterplatz	7.49	8.49	9.49	10.49	11.49	12.49	13.49	14.49	15.49	16.49	17.49	18.49	19.49	20.49	21.49	22.49	
- BahnhofZOB (Stg. 4)	7.53	8.53	9.53	10.53	11.53	12.53	13.53	14.53	15.53	16.53	17.53	18.53	19.53	20.53	21.53	22.53	
G 6 Bensheim	ab	7.55	8.59	9.55	10.59	11.59	12.59	13.59	14.59	15.59	16.59	17.59	18.59	19.59	20.59	21.55	22.55
an	8.09	9.13	10.09	11.13	12.12	13.13	14.13	15.13	16.13	17.13	18.13	19.13	20.12	21.13	22.09	23.09	
G 6 Weinheim	an	8.35	9.39	10.37	11.39	12.40	13.38	14.40	15.39	16.39	17.39	18.38	19.39	20.40	21.41	22.37	23.35
G 6 Heidelberg, Hbf	an	8.35	9.39	10.37	11.39	12.40	13.38	14.40	15.39	16.39	17.39	18.38	19.39	20.40	21.41	22.37	23.35
G 6 Bensheim	ab	8.09	9.09	10.09	11.09	12.09	13.09	14.09	15.09	16.09	17.09	18.09	19.09	20.09	21.00	22.04	23.00
G 6 Darmstadt, Hbf	an	8.22	9.22	10.22	11.22	12.22	13.22	14.22	15.22	16.22	17.22	18.22	19.22	20.22	21.23	22.27	23.23
G 6 Frankfurt, Hauptbahnhof	an	8.40	9.40	10.40	11.40	12.40	13.40	14.40	15.40	16.40	17.40	18.40	19.40	20.40	21.48	22.48	23.48





ZEICHENERKLÄRUNG: = Intercity, VRN-Zeitfahrkarten innerhalb des VRN gültig mit Aufpreis = Niederflerfahrzeug mit Rampe

Zwischen Erbach und Reichelsheim Haltestellen nur auszugweise dargestellt

Weitere Fahrten (Ruftaxi) auf Teilen der Linie siehe Tabelle(n) 6945



Seidenbuch, Mitte	5.40	6.35	7.50	8.52	10.52	12.40	12.41	12.52
- Siedlung	5.41	6.36	7.51	8.53	10.53	12.41		12.53
Schannbach, Ort	5.43	6.38	7.53	8.55	10.55	12.43		12.55
Knoten	5.46	6.41	7.56	8.58	10.58	12.46		12.58
Breitenwiesen, Abzw.	5.47	6.42	7.57	8.59	10.59	12.47		12.59
Raibach, Oberdorf	5.49	6.44	7.59	9.01	11.01	12.49		13.01
- Unterdorf	5.50	6.45	8.00	9.02	11.02	12.50		13.02
Gadernheim, Schulzentrum			8.02					
- Jarnacplatz (Sig. 3)	5.52	6.47	9.04	9.04	11.04	12.52		13.04
- Linde	5.53	6.48	9.05	9.05	11.05	12.53		13.05
Lindentels, Mitte				9.11	11.11			13.11
- Poststraße				9.12	11.12			13.12
666 Lindentels, Poststraße				9.15	11.15			13.15
666 Fürth, Bahnhof	ab			9.30	11.30			13.30
	an							

ZEICHENERKLÄRUNG:  = an Schultagen in Hessen  = RufBUS: Fahrtwunsch bis 1 Std. vorher unter Tel. (0621-1077 077) anmelden (VRN-Tarif).  
 = an schulfreien Tagen in Hessen  = Ruf taxi/Rufbus (tel. vorbestellen)

Weitere Fahrten (Ruf taxi) auf Teilen der Linie siehe Tabelle(n) 6965





Seidenbuch, Mitte	13.21	13.36											15.52	15.46	16.52	17.52	18.52
-Siedlung	13.22		14.41	14.41									15.53	15.47	16.53	17.53	18.53
Schannenbach, Ort	13.24		14.43	14.43									15.55	15.49	16.55	17.55	18.55
Knoten	13.27		14.46	14.46									15.58	15.52	16.58	17.58	18.58
Breitenwiesen, Abzw.	13.28		14.47	14.47									15.59	15.53	16.59	17.59	18.59
Raidebach, Oberdorf	13.30		14.49	14.49									16.01	15.55	17.01	18.01	19.01
-Unterdorf	13.31		14.50	14.50									16.02	15.56	17.02	18.02	19.02
Gadernheim, Jarnacplatz (Stg. 3)	13.33		14.52	14.52									16.04	15.58	17.04	18.04	19.04
-Linde	13.34		14.53	14.53									16.05	15.59	17.05	18.05	19.05
Lindenfels, Mitte													16.11	17.11	18.11	19.11	
-Poststraße													16.12	17.12	18.12	19.12	
666 Lindenfels, Poststraße	ab		15.05	15.20									16.15	17.15	18.15	19.15	
666 Fürth, Bahnhof	an												16.30	17.30	18.30	19.30	

		Samstag															
		602	604	606	608	610	612	614	616	618	620	622	624	626	628	630	
R 69 Weinhelm	ab		6.52	7.52	8.52	9.52	10.52	11.52	12.52	13.52	14.52	15.52	16.52	17.52	18.52	19.52	
R 69 Fürth	an		7.18	8.18	9.18	10.18	11.18	12.18	13.18	14.18	15.18	16.18	17.18	18.18	19.18	20.18	
	Beschränkungen																
	Hinweise																
Fürth, Bahnhof	ab	6.30	7.30	8.30	9.30	10.30	11.30	12.30	13.30	14.30	15.30	16.30	17.30	18.30	19.30	20.30	
-Marktplatz		6.32	7.32	8.32	9.32	10.32	11.32	12.32	13.32	14.32	15.32	16.32	17.32	18.32	19.32	20.32	
Ellenbach, Ölühle		6.34	7.34	8.34	9.34	10.34	11.34	12.34	13.34	14.34	15.34	16.34	17.34	18.34	19.34	20.34	
-Mitte		6.35	7.35	8.35	9.35	10.35	11.35	12.35	13.35	14.35	15.35	16.35	17.35	18.35	19.35	20.35	
-Abzw. Faustenbach		6.36	7.36	8.36	9.36	10.36	11.36	12.36	13.36	14.36	15.36	16.36	17.36	18.36	19.36	20.36	
Eusbach		6.37	7.37	8.37	9.37	10.37	11.37	12.37	13.37	14.37	15.37	16.37	17.37	18.37	19.37	20.37	
Schlierbach, Ort		6.38	7.38	8.38	9.38	10.38	11.38	12.38	13.38	14.38	15.38	16.38	17.38	18.38	19.38	20.38	
Lindenfels, Schwimmbad		6.41	7.41	8.41	9.41	10.41	11.41	12.41	13.41	14.41	15.41	16.41	17.41	18.41	19.41	20.41	
-Mitte		6.44	7.44	8.44	9.44	10.44	11.44	12.44	13.44	14.44	15.44	16.44	17.44	18.44	19.44	20.44	
-Poststraße		6.45	7.45	8.45	9.45	10.45	11.45	12.45	13.45	14.45	15.45	16.45	17.45	18.45	19.45	20.45	
Winterkasten, Unterdorf					9.48		11.48		13.48		15.48		17.48		19.48		
-Raupenstein					9.49		11.49		13.49		15.49		17.49		19.49		
-Oberdorf					9.51		11.51		13.51		15.51		17.51		19.51		
-Eleonoren-Klinik					9.52		11.52		13.52		15.52		17.52		19.52		
Neunkirchen, Heilquelle					9.55		11.55		13.55		15.55		17.55		19.55		

**☒** = nicht am 24. 12.  
**☒** = an Schultagen in Hessen  
**☒** = an schulfreien Tagen in Hessen  
**☒** = RUFBUS; Fahrtwunsch bis 1 Std. vorher unter Tel. (0621-1077 077) anmelden (VRN-Tarif).  
**☒** = Ruf taxi/Rufbus (tel. vorbestellen)

Weitere Fahrten (Ruf taxi) auf Teilen der Linie siehe Tabelle(n) 6965



ab				6.58																		
Gadermheim, Linde				6.59																		
-Jarnacplatz (Stg. 1)																						
-Schulzentrum				7.01													7.56					
Ratelbach, Unterdorf				7.02													7.57					
-Oberdorf				7.04													7.58					
Breitenwiesen, Abzw.				7.05													8.00					
Knoden				7.07													8.01					
Schannenbach, Ort				7.08													8.03					
Seidenbuch, Siedlung				7.10													8.04					
-Mitte				7.15												7.15	8.06	8.10				
Glattbach				7.15												7.20	8.11	8.15				
Lindenteils, Poststraße	5.45	6.38	6.56					7.15	7.15							7.35					8.15	8.30
-Mitte	5.46	6.39	6.57					7.16	7.16							7.36					8.16	8.31
-Schwimmbad	5.48							7.18	7.18												8.18	
-Friedhof		6.40	6.58													7.37						8.32
-Kirschweg		6.42	6.59													7.39						8.34
Kolmbach		6.45	7.03																			
Glattbach		6.50																				
Winkel, Ort		6.52	7.04																			
Schlierbach, Hohensteinstraße		6.54	7.06																			
-Ort	5.50	6.55	7.07					7.20	7.20							7.24						
Lindenfels, Schwimmbad	5.52	6.57	7.09					7.22	7.22							7.25						
-Mitte	5.53	6.58	7.10					7.23	7.23							7.27						
Ellenbach, Abzw. Faustenbach	5.55	7.00						7.25	7.25							7.30						
-Olmühle	5.56	7.01	7.13					7.26	7.26							7.43						8.38
Fürth, Bahnhof	6.00							7.30	7.30													
<b>R 69 Fürth</b>	<b>ab</b>	<b>6.03</b>		<b>8.05</b>	<b>7.35</b>	<b>7.35</b>		<b>7.35</b>	<b>7.35</b>													<b>8.35</b>
<b>R 69 Weinheim</b>	<b>an</b>	<b>6.33</b>		<b>8.35</b>	<b>8.05</b>	<b>8.05</b>		<b>8.05</b>	<b>8.05</b>													<b>9.05</b>
-Markplatz			7.18																			
-Kinderheim			7.22																			
-Gesamtschule			7.25					7.34	7.34													8.30
-Grundschule			7.40					7.40	7.40													8.35
-Bahnhof			7.43																			8.39
Fahrenbach, Mitte			7.28																			
Lörzenbach-Fahrenbach, Bahnhof			7.29																			
-Brücke		7.06	7.30																			
Rimbach, Bahnhof		7.08	7.32																			
-Kirche		7.09	7.33																			
-Goethestraße			7.34																			
Mörlenbach, Am Weisskopf			7.39																			
Mörlenbach, Schulzentrum			7.50																			
Rimbach, Schulzentrum		7.14																				
<b>an</b>																						

☒ = an schulfreien Tagen in Hessen  
 Weitere Fahrten (Ruftaxi) auf Teilen der Linie siehe Tabelle(n) 6965



Fahrnummer	Montag - Freitag					Samstag														
	61	913	63	65		601	603	605	607	609	611	613	615	617	619	621	623	625	627	
Beschränkungen	CA	CA	CA	CA		CA	CA	CA	CA	CA	CA	CA	CA	CA	CA	CA	CA	CA	CA	CA
Hinweise	R	R	R	R		R	R	R	R	R	R	R	R	R	R	R	R	R	R	R
ab		19.05																		
Gadernheim, Linde		19.02																		
Radelbach, Unterdorf		19.01																		
- Oberdorf		18.59																		
Breitenwiesen, Abzw.		18.58																		
Knoden		18.55																		
Schannenbach, Ort		18.53																		
Seidenbuch, Siedlung		18.52																		
- Mitte		18.50																		
Glatbach									10.00		12.00			15.00		17.00		19.00		
Neunkirchen, Heilquelle								10.03		12.03			15.03		17.03		19.03			
Winterkasten, Eleonoren-Klinik								10.04		12.04			15.04		17.04		19.04			
- Oberdorf								10.05		12.05			15.05		17.05		19.05			
- Raupenstein								10.06		12.06			15.06		17.06		19.06			
- Unterdorf																				
Lindenfels, Poststraße	18.15		19.15	20.15		7.10	8.10	9.10	10.10	11.10	12.10	13.10	14.10	15.10	16.10	17.10	18.10	19.10	20.10	
- Mitte	18.16		19.16	20.16		7.11	8.11	9.11	10.11	11.11	12.11	13.11	14.11	15.11	16.11	17.11	18.11	19.11	20.11	
- Unterdorf	18.18		19.18	20.18		7.13	8.13	9.13	10.13	11.13	12.13	13.13	14.13	15.13	16.13	17.13	18.13	19.13	20.13	
- Schwimmbad		18.50																		
Glatbach		18.48																		
Winkel, Ort		18.47																		
Schlierbach, Hohensteinstraße			19.20	20.20		7.15	8.15	9.15	10.15	11.15	12.15	13.15	14.15	15.15	16.15	17.15	18.15	19.15	20.15	
- Ort	18.20		19.22	20.22		7.17	8.17	9.17	10.17	11.17	12.17	13.17	14.17	15.17	16.17	17.17	18.17	19.17	20.17	
Eulsbach	18.22																			
Lindenfels, Mitte		19.14																		
- Poststraße		19.15																		
Ellenbach, Abzw. Faustenbach	18.23		19.23	20.23		7.18	8.18	9.18	10.18	11.18	12.18	13.18	14.18	15.18	16.18	17.18	18.18	19.18	20.18	



666

## Gadernheim - Winterkasten - Lindenfels - Fürth - (Rimbach)



Am 24. und 31.12. Verkehr wie an Samstagen

Fahrtnummer	Sonn- und Feiertag															
	701	703	705	707	709	711	713	715	717	719	721	723				
Hinweise																
Neunkirchen, Heilquelle	10.00	10.00	12.00	12.00	13.10	14.10	15.10	16.10	17.10	18.10	19.10	20.10				
Winterkasten, Eleonoren-Klinik	10.03	10.03	12.03	12.03	13.11	14.11	15.11	16.11	17.11	18.11	19.11	20.11				
- Oberdorf	10.04	10.04	12.04	12.04					17.03	17.03	19.03					
- Raupenstein	10.05	10.05	12.05	12.05					17.04	17.04	19.04					
- Unterdorf	10.06	10.06	12.06	12.06					17.05	17.05	19.05					
Lindenfels, Poststraße	9.10	10.10	11.10	12.10	13.10	14.10	15.10	16.10	17.10	18.10	19.10	20.10				
- Mitte	9.11	10.11	11.11	12.11	13.11	14.11	15.11	16.11	17.11	18.11	19.11	20.11				
- Schwimmbad	9.13	10.13	11.13	12.13	13.13	14.13	15.13	16.13	17.13	18.13	19.13	20.13				
Schlierbach, Ort	9.15	10.15	11.15	12.15	13.15	14.15	15.15	16.15	17.15	18.15	19.15	20.15				
Eulsbach	9.17	10.17	11.17	12.17	13.17	14.17	15.17	16.17	17.17	18.17	19.17	20.17				
Ellenbach, Abzw. Faustenbach	9.18	10.18	11.18	12.18	13.18	14.18	15.18	16.18	17.18	18.18	19.18	20.18				
- Mitte	9.20	10.20	11.20	12.20	13.20	14.20	15.20	16.20	17.20	18.20	19.20	20.20				
- Olmühle	9.21	10.21	11.21	12.21	13.21	14.21	15.21	16.21	17.21	18.21	19.21	20.21				
Fürth, Marktplatz	9.24	10.24	11.24	12.24	13.24	14.24	15.24	16.24	17.24	18.24	19.24	20.24				
- Bahnhof	an	9.25	10.25	11.25	12.25	13.25	14.25	15.25	16.25	17.25	18.25	19.25	20.25			
R 69 Fürth	ab	9.35	10.35	11.35	12.35	13.35	14.35	15.35	16.35	17.35	18.35	19.35	20.35			
R 69 Weinheim	an	10.05	11.05	12.05	13.05	14.05	15.05	16.05	17.05	18.05	19.05	20.05	21.05			

ZEICHENERKLÄRUNG: = RUFBUS; Fahrtwunsch bis 1 Std. vorher unter Tel. (0621-1077 077) anmelden (VRN-Tarif). = Ruf taxi/Rufbus (tel. vorbestellen)

Weitere Fahrten (Ruf taxi) auf Teilen der Linie siehe Tabelle(n) 6965

**App laden. Ticket buchen.  
Losfahren!**

Einfacher geht's nicht:  
Das **Handy-Ticket!**  
[www.vrn.de/handyticket](http://www.vrn.de/handyticket)



**Einfach  
ankommen.**



# Ruftaxi Bensheim Bensheim Bf - Schönberg - Wilmshausen

## RUF TAXI

	Montag - Freitag		Samstag		Sonn- und Feiertag	
	ab	ab				
Beschränkungen	0.05	1.05			0.05	1.05
Bensheim, Bahnhof/Amersham-Platz	0.06	1.06	1.05		0.06	1.06
- Platzenallee	0.07	1.07	1.06		0.07	1.07
- Schloß Falkenhof	0.08	1.08	1.07		0.08	1.08
Schönberg, Oberhof	0.10	1.10	1.08		0.10	1.10
- Mitte	0.12	1.12	1.10		0.12	1.12
Wilmshausen, Flechtenberg	0.13	1.13	1.12		0.13	1.13
- Schützenhaus			1.13			

ZEICHENERKLÄRUNG: **ab** = nur montags bis donnerstags

### Tel. 06251/77777 Vorbestellung spätestens 1 Stunde vor gewünschter Abfahrt

Besonderer Tarif, VRN Jahres- und Halbjahreskarten werden anerkannt, Mitnahmeregelung gilt nicht.  
Begrenztes Platzangebot!





**6945**

**Ruftaxi Bensheim  
Wilmshausen - Schönberg - Bensheim Bf**

**RUFTAXI**

	Montag - Freitag		Samstag		Sonn- und Feiertag	
	ab	an	ab	an	ab	an
Beschränkungen						
Wilmshausen, Schützenhaus	0,14	1,14		1,14	0,14	1,14
- Flechtenberg	0,15	1,15		1,15	0,15	1,15
Schönberg, Mitte	0,18	1,18		1,18	0,18	1,18
- Oberhof	0,19	1,19		1,19	0,19	1,19
Bensheim, Schloß Falkenhof	0,22	1,22		1,22	0,22	1,22
- Ritterplatz	0,23	1,23		1,23	0,23	1,23
- Bahnhof/Amersham-Platz	0,24	1,24		1,24	0,24	1,24

ZEICHENERKLÄRUNG: ☒ = nur montags bis donnerstags

**Tel. 06251/77777 Vorbestellung spätestens 1 Stunde vor gewünschter Abfahrt**

Besonderer Tarif: VRN Jahres- und Halbjahreskarten werden anerkannt, Mitnahmeregelung gilt nicht.  
Begrenztes Platzangebot!



## Ruftaxi Lautertal Schannenbach - Knoten - Gadernheim

## RUF TAXI

Beschränkungen Hinweise	Montag - Freitag		Samstag				Sonn- und Feiertag						
	21	20					55	55	55	55			
Schannenbach, Oberdorf	8.14 8.15	12.14 12.15	13.14 13.15	13.14 13.15	8.14 8.15	9.14 9.15	12.14 12.15	16.14 16.15	19.14 19.15	9.14 9.15	11.14 11.15	16.14 16.15	19.14 19.15
- Ort													
Knoten	8.16 8.18	12.16 12.18	13.16 13.18	13.16 13.18	8.16 8.18	9.16 9.18	12.16 12.18	16.16 16.18	19.16 19.18	9.16 9.18	11.16 11.18	16.16 16.18	19.16 19.18
Breitenwiesen, Abzw.													
Raidelbach, Oberdorf	8.20 8.21	12.20 12.21	13.20 13.21	13.20 13.21	8.20 8.21	9.20 9.21	12.20 12.21	16.20 16.21	19.20 19.21	9.20 9.21	11.20 11.21	16.20 16.21	19.20 19.21
- Unterdorf													
Gadernheim, Jarnacplatz (Stg. 3)	8.23	12.23	13.23	13.23	8.23	9.23	12.23	16.23	19.23	9.23	11.23	16.23	19.23
Gadernheim, Jarnacplatz	8.25	12.25	13.25	13.25	8.25	9.25	12.25	16.25	19.25	9.25	11.25	16.25	19.25
665 Bensheim, Bahnhof	8.53	10.23	12.53	13.53	8.53	9.53	12.53	16.53	19.53	9.53	11.53	16.53	19.53

ZEICHENERKLÄRUNG: **21** = nicht am 24.12.

**20** = an Schultagen in Hessen

**21** = an schulfreien Tagen in Hessen

**55** = Ruftaxi, Vorbestellung für Fahrten an Sonn- und Feiertagen

**55** = hält nur zum Aussteigen

**55** = hält nur zum Einsteigen

bitte am Vortag bis spätestens 14:00 Uhr.

### Tel. 06255/636 Vorbestellung spätestens 1 Stunde vor gewünschter Abfahrt

Besonderer Tarif. VRN Jahres- und Halbjahreskarten werden anerkannt, Mitnahmeregelung gilt nicht.

Begrenztes Platzangebot!



# 6965

## Ruftaxi Lautertal Gadernheim - Knoden - Schannenhach

# RUFTAXI

	Montag - Freitag		Samstag		Sonn- und Feiertag	
	ab	an	ab	an	ab	an
665 Bensheim, Bahnhof	12.10	12.40				
665 Gadernheim, Linde	12.33	13.03				
665 Bensheim, Gewerbl.Schulen		12.37				
665 Gadernheim, Linde		13.03				
Beschränkungen		21				
Hinweise		20				
Gadernheim, Linde		12.35				
		13.10				
Beschränkungen		21		03	06	
665 Bensheim, Bahnhof	10.40	11.10	15.10	15.10	11.10	15.10
665 Gadernheim, Jarnacplatz	11.05	11.35	15.40	15.35	11.35	15.35
- Jarnacplatz (Sig. 2)			15.40	17.05	17.35	20.35
Reidelbach, Unterdorf	11.37		15.42	17.07	17.37	20.37
- Oberdorf		12.37	13.12	17.07	17.37	20.37
Breitenwiesen, Abzw.	11.38		15.43	17.08	17.38	20.38
Knoden	11.40		15.45	17.10	17.40	20.40
Schannenhach, Ort	11.42		15.47	17.12	17.42	20.42
- Oberdorf	11.44		15.49	17.14	17.44	20.44
	11.45		15.50	17.15	17.45	20.45
				11.45	15.45	17.45
				11.45	15.45	17.45
				11.05	11.45	15.45
				11.05	11.45	15.45
				10.10	11.10	15.10
				10.35	11.35	15.35
				10.55	11.35	15.35
				10.57	11.37	15.37
				10.58	11.38	15.38
				11.00	11.40	15.40
				11.02	11.42	15.42
				11.04	11.44	15.44
				11.05	11.45	15.45

ZEICHENERKLÄRUNG: 05 = nicht am 24.12. 21 = an schulfreien Tagen in Hessen

20 = an Schultagen in Hessen

SS = Ruftaxi, Vorbestellung für Fahrten an Sonn- und Feiertagen bitte am Vortag bis spätestens 14:00 Uhr.

## Tel. 06255/636 Vorbestellung spätestens 1 Stunde vor gewünschter Abfahrt

Besonderer Tarif. VRN Jahres- und Halbjahreskarten werden anerkannt, Mitnahmeregelung gilt nicht.

Begrenztes Platzangebot!

6965





# 6966

## Ruftaxi Lautertal Reichenbach - Beedenkirchen - Wurzelbach - Staffel (Odw)

### RUFTAXI

		Montag - Freitag									
665 Bensheim, Bahnhof	ab	12.40	15.10	15.40	19.10						
665 Reichenbach, Markt	an	12.55	15.25	15.55	19.25						
Beschränkungen											
665 Gadernheim, Jarnacplatz	ab	12.25	14.55	15.55	18.55						
665 Reichenbach, Markt	an	12.35	15.05	16.05	19.05						
Beschränkungen											
Reichenbach, Markt	ab	13.02	15.26	16.06	19.26						
Beedenkirchen, A.d. Römersteinen		13.06	15.30	16.10	19.30						
- Mitte		13.07	15.31	16.11	19.31						
Wurzelbach		13.09	15.33	16.13	19.33						
Staffel (Odw)	an	13.11	15.35	16.15	19.35						

ZEICHENERKLÄRUNG: **20** = an Schultagen in Hessen **21** = an schulfreien Tagen in Hessen

### Tel. 06255-636 Vorbestellung spätestens 1 Stunde vor gewünschter Abfahrt

Besonderer Tarif. VRN Jahres- und Halbjahreskarten werden anerkannt, Mitnahmeregelung gilt nicht.

Begrenztes Platzangebot!



# 6966

## Staffel (Odw) - Wurzelbach - Beedenkirchen - Reichenbach

### Ruftaxi Lautertal

### RUFTAXI

Beschränkungen		Montag - Freitag											
		21	9.12	13.45	14.23	15.51	17.41						
Staffel (Odw)	ab	8.00	9.14	13.47	14.25	15.53	17.43						
Wurzelbach		8.02	9.16	13.49	14.27	15.55	17.45						
Beedenkirchen, Mitte		8.04	9.17	13.50	14.28	15.56	17.46						
- An den Römersteinen		8.05	9.21	13.54	14.32	16.00	17.50						
Reichenbach, Markt	an	8.09	9.21	13.54	14.32	16.00	17.50						
665 Reichenbach, Markt	ab	8.35	9.35	14.05	14.35	16.05	18.05						
665 Bensheim, Bahnhof	an	8.53	9.53	14.23	14.53	16.23	18.23						
665 Reichenbach, Markt	ab	8.25	9.25	13.55	14.55	16.25	17.55						
665 Gadernheim, Jarnacplatz	an	8.35	9.35	14.05	15.05	16.35	18.05						

ZEICHENERKLÄRUNG: 21 = an schulfreien Tagen in Hessen

### Tel. 06255-636 Vorbestellung spätestens 1 Stunde vor gewünschter Abfahrt

Besonderer Tarif. VRN Jahres- und Halbjahreskarten werden anerkannt, Mitnahmeregelung gilt nicht.

Begrenztes Platzangebot!

# Impressum

## Herausgeber:

Verkehrsgesellschaft Gersprenzthal mbH  
Am Pfeifferssteg 4  
64385 Reichelsheim  
[www.vgg-reichelsheim.de](http://www.vgg-reichelsheim.de)

und

Verkehrsverbund Rhein-Neckar GmbH (VRN GmbH)  
B1, 3-5  
68159 Mannheim  
[www.vrn.de](http://www.vrn.de)

## Druck:

FROTSCHER DRUCK GmbH, 64295 Darmstadt

## Gestaltung:

[www.lucasgrassmann.de](http://www.lucasgrassmann.de)

## Titelfoto:

Fotolia.de

## Redaktionsschluss:

November 2016

Copyright © Verkehrsgesellschaft Gersprenzthal mbH

Alle Angaben ohne Gewähr.

*Auch eine Möglichkeit  
mobil zu bleiben.  
Bequemer geht's  
mit uns.*

*Die Karte ab 60  
für nur 42,10 Euro im Monat*



**Einfach  
ankommen.**

## Verkaufsstellen der Verkehrsunternehmen

### Verkehrsgesellschaft Gersprenztal mbH

Am Pfeifferssteg 4  
64385 Reichelsheim

### VGG Betriebshof Bensheim

Robert-Bosch-Str. 31  
64625 Bensheim

### Reisebüro Schmidt

Lindenplatz 1  
64678 Lindenfels

### Servicenummer

0621.1077077

Kostenlose VRN-App für Smartphones

[www.vrn.de](http://www.vrn.de)